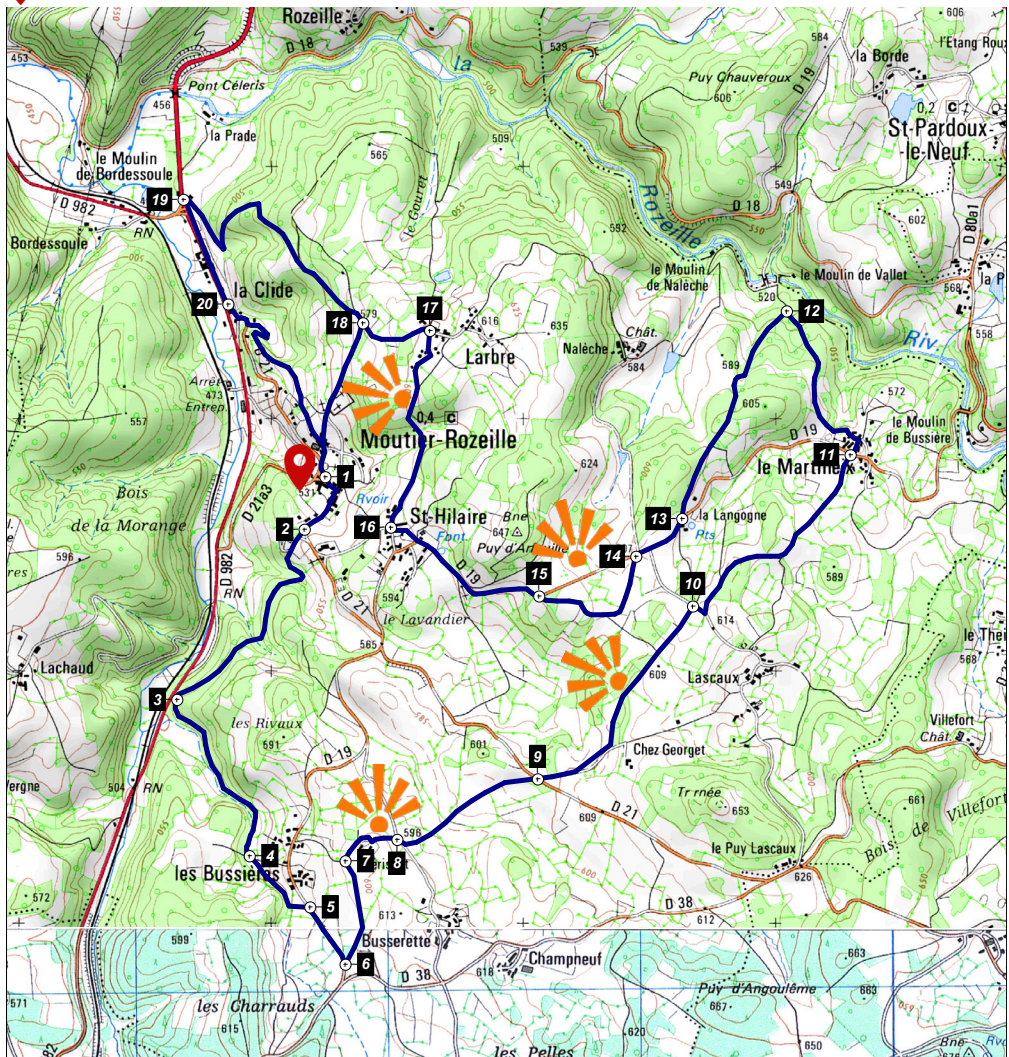


Moutier-Rozeille

 - 1 - Départ place de l'église de Moutier-Rozeille (panneau randonnée n°2)



CartoEplioreur 3D - Copyright IGN - Projection Lambert II étendu / NTF - Echelle 1:25000
© FFRP pour les itinéraires et sentiers de randonnées GR - GRP - PR

à voir

- 
- 
- 

- Chemin des buys
- Points du vues panoramiques
- Fouilles archéologiques de Saint-Hilaire

Bonne direction
Tourner à gauche
Tourner à droite
Mauvaise direction



Prenez de la hauteur et découvrez des paysages panoramiques à couper le souffle avant de percer les secrets du site archéologique de Saint-Hilaire, qui couvre plus de 2000 ans d'histoire d'un mausolée gallo-romain à une église moderne (en été). Sur la place du village de Moutier-Rozeille allez découvrir le choeur de l'église de style roman et son portail du XVème siècle et observez avec curiosité ses chapiteaux.



1 - Remonter sur 50 m à gauche du panneau de départ puis prendre à droite la rue Jean Mazetier - 2 - Prendre la voie à droite de la statue et poursuivre sur le chemin - 3 - Prendre la piste qui remonte sur la gauche - 4 - Prendre la piste à gauche et remonter jusqu'à la route - 5 - Tourner à droite et prendre la route sur 250 m - 6 - Avant l'intersection avec la D19, prendre le chemin à gauche qui remonte sur la colline - 7 - Tourner à droite et remonter la piste via le village de PERISSAT - 8 - Tourner à droite puis à 20 m prendre la piste à gauche - 9 - Traverser la D21 et poursuivre en face la petite route sur 150 m puis prendre le petit chemin qui longe le champ sur la gauche et poursuivre dans la même direction pour rejoindre la piste - 10 - Quitter la piste puis prendre la route à droite sur 20 m et prendre la piste à gauche - 11 - Au village LE MARTINEIX, traverser la D19, prendre la route en face sur 50 m puis tourner à gauche, poursuivre sur le chemin et tenir la droite - 12 - Continuer en face en laissant le chemin sur la droite - 13 - Prendre la D19 sur la droite sur 270 m - 14 - Prendre le chemin à gauche puis sur la piste prendre à droite - 15 - Tourner à gauche sur la D19 sur 700 m jusqu'au village de SAINT-HILAIRE. Le traverser en laissant la D19 sur la gauche - 16 - Tourner à droite, puis prendre la piste jusqu'au village de LARBRE - 17 - Prendre la route qui redescend à gauche sur 320 m - 18 - Prendre la piste à droite sur 50 m puis tenir la gauche sur la piste que redescend dans la vallée - 19 - Tourner à gauche sur la D982 et la longer sur 470 m en direction de FELLETIN (ATTENTION : axe routier très fréquenté) - 20 - Prendre sur la gauche la D21 sur 120 m et après l'entrée de MOUTIER-ROZEILLE (panneau) prendre le chemin sur la gauche et remonter jusqu'au village.

- Entre les points :

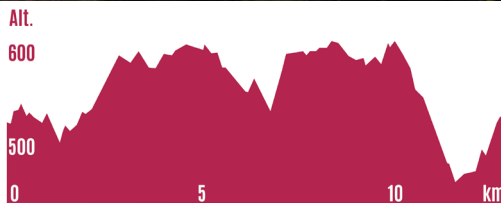

- 7 et 8 - 9 et 10 - 14 et 15 - 16 et 17 points de vues.

- au point 16 découverte de fouilles archéologiques en été.

Fractionnable en petites boucles :

- 8.5 km en passant des n° 10 à 14 et en restant sur la route au n° 18

- 11 km en restant sur la route au n° 18.



Office de Tourisme
Aubusson
Felletin

CREUSE GRAND SUD
Communauté de Communes