

la CREUSE
le Département

la CREUSE
Être libre

Edition 2020/2021

TOPOGUIDE ESCALADE

www.tourisme-creuse.com

SOMMAIRE

P.04 à P.07
LOCALISATION ET RÉGLEMENTATION

P.08 à P.23
SPOT 1 / LE MAUPUY

P.24 à P.35
SPOT 2 : ROCHE GALLET (JUPILLE)

P.36 à P.43
SPOT 3 : ROZEILLE

P.44 à P.49
SPOT 4 : VERGER

P.50 à P.53
SPOT 5 : MALVAL

P.54 à P.57
SPOT 6 : GLÉNIC

LÉGENDE DES TYPES D'ÉQUIPEMENTS SUIVANT L'ENGAGEMENT DES VOIES

SUR GALLETS AU PIED DES VOIES :

- **Entourage du galet en vert** : équipée moderne de type «surprotection»
- **Entourage du galet en bleu** : équipée moderne de type «protection normale»
- **Entourage du galet en violet** : équipée moderne de type «protection légèrement engagée»
- **Entourage du galet en orange** : voie TA semi équipée
- **Entourage du galet en rouge** : voie TA peu ou pas équipée

La Creuse offre aux grimpeurs la possibilité d'exercer leur activité favorite : l'escalade ! Enfilez un baudrier, ajustez votre casque, serrez vos chaussons et découvrez notre sélection de sites d'escalades dans la Creuse !

NOS CONSEILS POUR UNE BONNE PRATIQUE :

Nous vous recommandons vivement de prendre connaissance des « consignes fédérales de sécurité pour l'escalade en site naturel » que vous trouverez sur le site de la Féderation Francaise de la Montagne et de l'Escalade (F.F.M.E). Sites conventionnés.

Le grimpeur est en effet seul responsable de sa propre sécurité.

Ce topoguide a pour but de constituer un guide de présentation et n'engage en aucun cas la responsabilité des communes, du bureau des guides, des équipeurs, ou de Creuse Tourisme (rédacteurs du document).

Les voies dites «modernes» sont entièrement équipées sur broches ou tiges U (scellements) ou goujons-plaquettes de 12 (auto-expansion par vissage).

Maintenez les sites propres et emportez vos déchets, ne marchez pas en dehors des sentiers.

La pratique de l'escalade ne saurait en aucun cas dispenser du respect de la réglementation ou des interdictions signalées. Il est de la responsabilité de tout grimpeur non encadré d'estimer les risques qu'il prend en s'engageant dans les voies.

Si vous n'êtes pas familiarisé avec la pratique de l'escalade (les manoeuvres, les noeuds, le matériel...) faites appel à une personne habilitée à encadrer des groupes en site naturel.

ANDRÉ VARRIERAS

Membre du Club Alpin Français de la Creuse et gestionnaire départemental des sites naturels d'escalade de la Creuse

11 Rue de Braconne,
23000 GUERET
Tél.: 06.75.51.60.11

LOCALISATION DES SPOTS

Le Maupuy
Commune : Guéret

Roche-Gallet (Jupille)
Commune : Anzème/Le Bourg d'Hem

Rozeille
Commune : Moutier-Rozeille

Verger
Commune : Bourganeuf

Malval
Commune : Bonnat

Viaduc de Glénic
Commune : Glénic

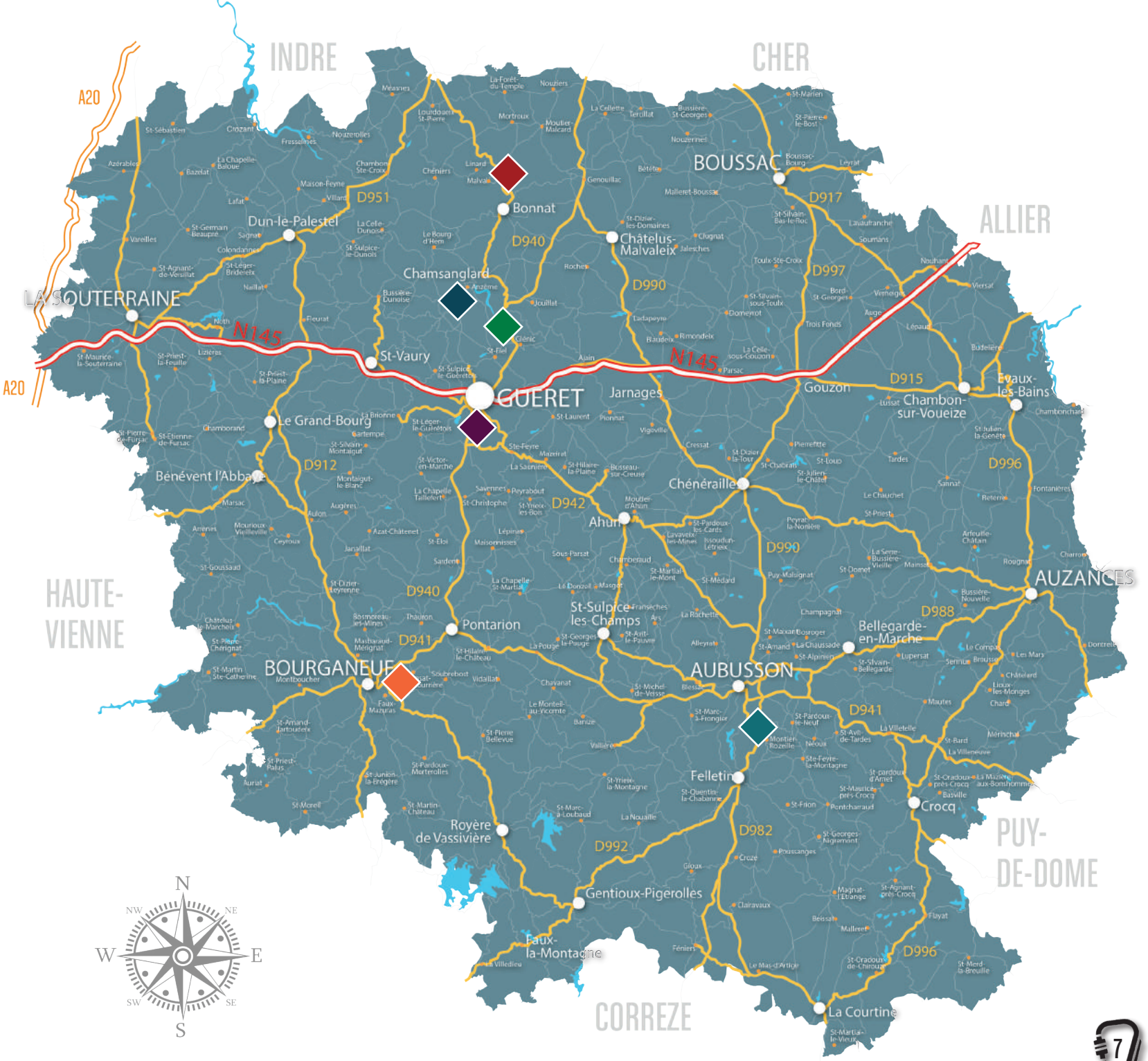

VUE D'ENSEMBLE DE LA FALAISE DU MAUPUY

LE MAUPUY

49	4A À 7C	18M
NOMBRES DE VOIES	NIVEAUX DE DIFFICULTÉS	HAUTEUR MAXIMUM

PRÉSENTATION GÉNÉRALE DU « SPOT »

Le Maupuy est un sommet du Massif Central situé sur la commune de Saint-Léger-le-Guérétois. D'une hauteur granitique de 686M, c'est un bloc surélevé entre des failles dont le versant raide domine Guéret.

La falaise, ancienne carrière «Marceau» est en forme d'amphithéâtre sur 2 niveaux exposée d'est en ouest avec rééquipement modernes complets sur broches. Sangles indispensables pour les relais.

Les falaises du Maupuy se décomposent en 3 secteurs de grimpe :

- Le secteur de la «Mouche»
- Le secteur du «Moustique»
- Le secteur du «Grillon»

La lecture des voies se fait de droite à gauche

ZOOM sur l'accès au site :

ACCÈS ET STATIONNEMENT

Depuis la route nationale 145 prendre la sortie «Guéret centre» puis direction «base de loisirs de Courtille», au rond point (à côté du lac) suivre les panneaux «site du Maupuy».
Monter jusqu'en haut et suivre les panneaux «site d'escalade» puis «Le GP Club» (discothèque) et garez vous sur le terrain à droite, allez au fond. L'accès se fait par le bas de la carrière de granit.

Équipements :

• Nombre de dégaines : 10 au minimum.
• Prévoir une corde à simple de 40 mètres au minimum ou à double de 2x30 mètres.

COORDONNÉES GPS

• Du site d'escalade :
Latitude : N 46° 9' 28.8318
Longitude : E 1° 50' 15.0504'

• Du parking :
Latitude : N 46° 9' 30.8232
Longitude : E 1° 50' 19.1436

LE MAUPUY

49	4A À 7C	18M
NOMBRES DE VOIES	NIVEAUX DE DIFFICULTÉS	HAUTEUR MAXIMUM

>>> SECTEUR DE LA « MOUCHE »

CARACTÉRISTIQUES ET LOCALISATION

Le secteur de la mouche représente un ensemble de blocs avec 15 voies allant de 3b pour la plus facile à 7c pour la plus difficile.
Le secteur compte également une voie de traversée en bloc, idéale pour l'échauffement.

Le secteur de la mouche se situe sur la droite en arrivant sur le site d'escalade juste avant la passerelle en bois.
(La voie de traversée en bloc est située à gauche).

>>> COTATIONS ET NOMS DES VOIES

1. 6a LE SERPENT ROSE (voie de traversée en bloc)
2. 5b LE PILIER DES CHOUETTES
3. 6a+ LA VRAI DISTRIBUTION DE PLANK
4. 5b BABY PHOTON

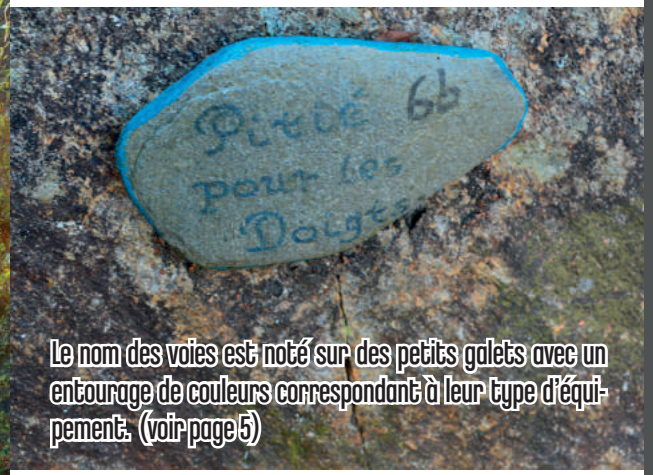

Le nom des voies est noté sur des petits galets avec un entourage de couleurs correspondant à leur type d'équipement. (voir page 5)

REGARD CURIEUX

Surmonté d'une antenne de télécommunications, très largement boisé, le Maupuy est aussi connu pour l'extraction historique de granite qu'on y a développé, et qui a laissé dans le paysage un ensemble de décrochements rocheux permettant l'escalade.

Dans les années 30, son granite est exporté dans tout le pays et même à l'étranger. Il fournit des milliers de tonnes de pavés de granite bleu et dur pour des chaussées de grandes villes, de monuments du souvenir et de barrages hydro électriques.

Granite très dur qui permettait un poli analogue à celui du marbre. Sa pureté et sa résistance n'ont d'égal que la difficulté de l'exploitation, la capacité et le savoir faire des carriers et des tailleurs.



LE MAUPUY

49	4A À 7C	18M
NOMBRES DE VOIES	NIVEAUX DE DIFFICULTÉS	HAUTEUR MAXIMUM

>>> SECTEUR DE LA « MOUCHE »

>>> COTATIONS ET NOMS DES VOIES

5. 6a+ LA JOJOBA
6. 6a/b LA MALABARÈSE
7. 7a+/7b DANGER ! CHUTES DE SINGES
8. 7b LARME
9. 7b+/7c MEZCAL
10. 7a+/7b LOTION ANTIPÉPÈRE
11. 7a THE HOMER BISOUNOURS PAPY'S SHOW
12. 6c LA QUATRE B

ZOOM SUR LA FAUNE ET LA FLORE

La carrière du Maupuy possède une biodiversité remarquable et abrite plusieurs espèces animales et végétales rares et spécifiques à ces milieux.

LA FLORE :

- Bouleaux communs
- Framboisiers sauvages
- Droseras (petites plantes insectivores)

LA FAUNE :

- Vipères communes
- Couleuvres à colliers
- Tritons marbrés
- Grenouilles agiles

Respectez la faune et la flore locale, dont certaines espèces sont protégées. Ne prenez pas de raccourcis et restez sur les chemins pour éviter de piétiner des espèces fragiles. Ne laissez aucune trace de votre passage.



LE MAUPUY

>>> SECTEUR DE LA « MOUCHE »

>>> COTATIONS ET NOMS DES VOIES

13. 4b LE PREMIER ET LE SECOND
14. 6b LE SILENCE DES CHOSES SECRÈTES
15. 5b PATIENCE VERS L'AZUR
16. 7b/c ENFIN LE CAUCHEMAR
17. 6a LES FILLES DU BOUT DU MONDE
18. 3b SILENCE ON TOURNE

Toute l'information des sports en Creuse sur : www.vacances-sports-nature.com

49	4A À 7C	18M
NOMBRES DE VOIES	NIVEAUX DE DIFFICULTÉS	HAUTEUR MAXIMUM



REGARD CURIEUX

Les Rochers des Pierres Civières :
Les Pierres Civières tiennent leur nom de leur forme. Cet énorme chaos de boules a été laissé intact par les tailleurs de pierre et le site est aujourd'hui classé.

L'histoire rappelle que sous Napoléon, ces pierres servirent de refuge à des paysans qui voulaient échapper à la campagne de Russie.

Situées sur le rebord du massif granitique du Maupuy qui surplombe la ville de Guéret, les Pierres Civières offrent une position privilégiée d'où l'on peut bénéficier d'un vaste panorama (cf table d'orientation).

> OFFICE DE TOURISME DU GRAND GUÉRET

Tél : 05 55 52 14 29
info@gueret-tourisme.fr
www.gueret-tourisme.fr

MONTS DE GUÉRET Terre de caractère



LE MAUPUY

49	4A À 7C	18M
NOMBRES DE VOIES	NIVEAUX DE DIFFICULTÉS	HAUTEUR MAXIMUM

>>> SECTEUR DU « MOUSTIQUE »

CARACTÉRISTIQUES ET LOCALISATION

Le secteur du moustique représente un ensemble de blocs avec 28 voies allant de 4a pour la plus facile à 7c pour la plus difficile.

Le secteur du moustique se situe au fond de la carrière du Maupuy.

En arrivant sur le site d'escalade prendre la passerelle en bois jusqu'à son bout. Passer les blocs granitiques à l'aide des marches en ferrailles (attention le passage peut être glissant). Continuer tout droit en suivant le petit sentier jusqu'au «refuge de la carrière», le secteur du «moutisque» sera juste devant vous.

>>> COTATIONS ET NOMS DES VOIES

19. 6b/c CHARLIE DON'T SURF
20. 4a+ BLACK JACK
21. 5b LA PAIX ROQUET
22. 6a/7a GULLIVER
23. 6b L'ENVERS DU MIROIR
24. A1 LE MIMETISME DE L'ARAIGNÉ
    (voie jamais réalisée / pas de cotation)
25. 6a LA BIBLE
26. 4b AÏE IN THE SKY
27. 6a+ LA DÉSIRÉE

REGARD CURIEUX

La Forêt de Chabrières :

Entre les vallées de la Creuse et de la Gartempe, la Forêt de Chabrières massif forestier de plus de 2000 ha, couvre une chaîne de collines constituant les Monts de la Marche. Son altitude varie de 450 m (plan d'eau de Courtille) à 689 m (Puy du Chiroux).

Le massif forestier de Chabrières abrite également le Parc Animalier des Monts de Guéret «Les loups de Chabrières», qui permet d'observer des meutes de loups évoluant en semi-liberté dans de vastes enclos.

> PARC ANIMALIER DES MONTS DE GUÉRET

infos@loups-chabrieres.com
www.loups-chabrieres.com
Tél : 05 55 81 23 23

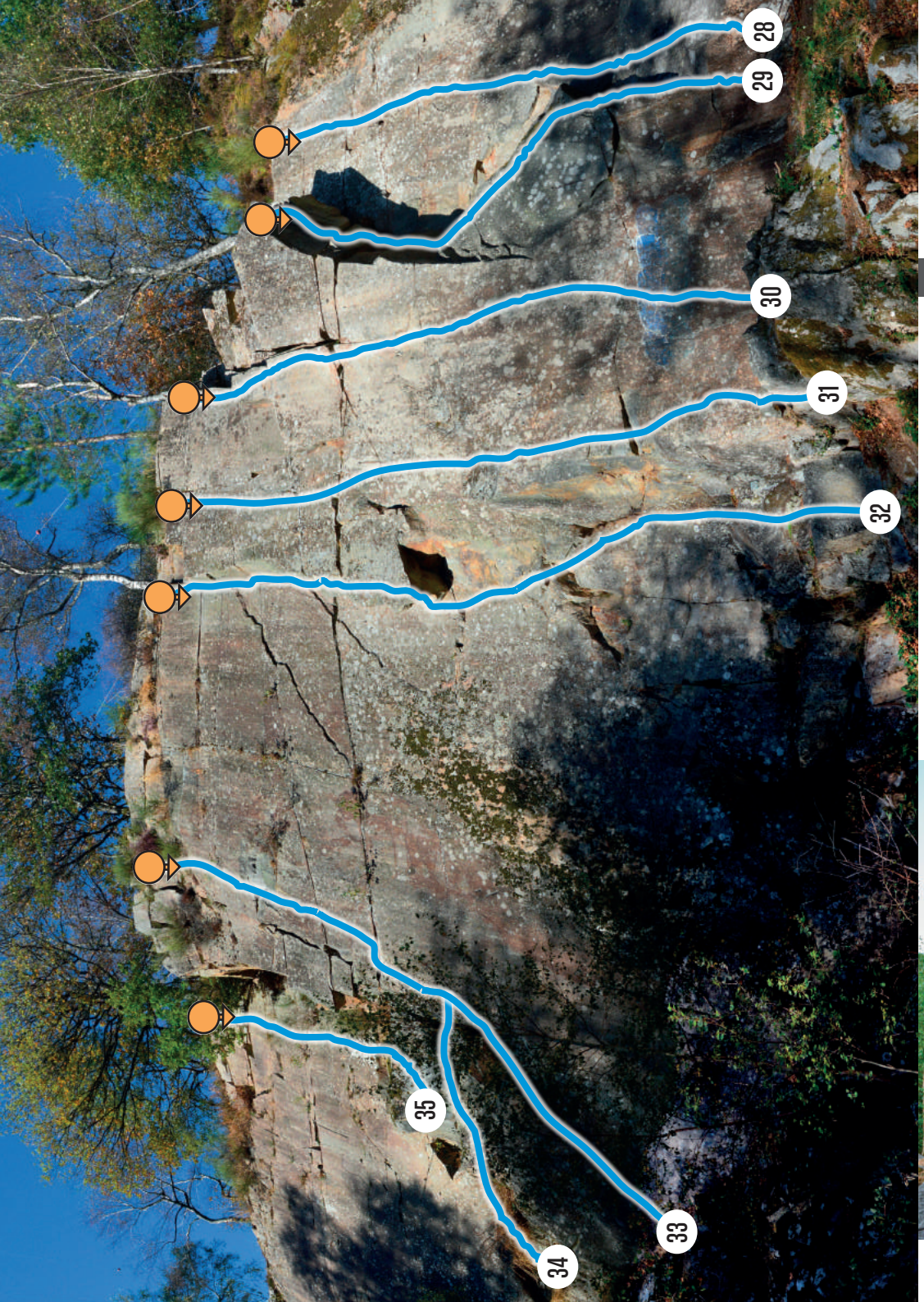

LE MAUPUY

49	4A À 7C	18M
NOMBRES DE VOIES	NIVEAUX DE DIFFICULTÉS	HAUTEUR MAXIMUM

>>> SECTEUR DU « MOUSTIQUE »

>>> COTATIONS ET NOMS DES VOIES

28. 4b PARTITION POUR UN AVEUGLE
29. 4c LES SANGLIERS TERREUX
30. 5b AÉRODINAMIX
31. 6a ACIDE NITRIX
32. 5b DU MOU POUR MON CHAT
33. 6b VARIANTE GOLO
34. 5a GOLOKIRI
35. 6a BE BOP

POUR ALLER PLUS LOIN !

La Station Sports Nature des Monts de Guéret :

Au coeur d'un territoire nature, de ses forêts verdoyantes, des ses prairies, des rivières Creuse et Gartempe, la Station Sports Nature des Monts de Guéret vous accueille toute l'année pour laisser s'exprimer vos envies de liberté, d'oxygène, et de pratique d'activités physiques de pleine nature.

Les activités proposées :

- **Terre :** Randonnée pédestre et marche nordique / VTT et vélo route / trail / orientation et géocaching / équitation...
- **Eau :** Canoë et kayak / pêche...
- **Air :** Escalade / parapente / astronomie / tyrolienne...

> STATION SPORTS NATURE DES MONTS DE GUÉRET

Tél : 05 55 52 12 12
www.sportsnature-montsdegueret.com
www.gueret-tourisme.fr



LE MAUPUY

49	4A À 7C	18M
NOMBRES DE VOIES	NIVEAUX DE DIFFICULTÉS	HAUTEUR MAXIMUM

>>> SECTEUR DU « MOUSTIQUE »

>>> COTATIONS ET NOMS DES VOIES

36. 5c RÉGLETTE EN SI BÉMOL
37. 6b LA DALLE BI
38. 6c BIRDY
39. 7c LE CHANT DU MONDE
40. 7b HOU LA LA
41. 6a ULTRA BRAILLE
42. 6b PITIÉ POUR LES DOIGTS
43. 6a BISCOTTO TOTO
44. 6c RÊVE DE SINGE
45. 6b L'ILLUSION
46. 5b PRINTILLE

REGARD CURIEUX

Le plan d'eau de Courtille :
Situé entre la forêt domaniale de Chabrières et la ville de Guéret, c'est avant tout un plan d'eau de 22 ha, dédié à de nombreux sports nautiques et une plage avec baignade surveillée (juillet / août)... où il fait bon pique-niquer !

Courtille c'est aussi :
- des zones de pêche
- des jeux pour enfants
- un parcours santé sportif et un sentier de balade autour de l'étang de 3km
- un bar-restaurant avec terrasse extérieure ouvert toute l'année.

> OFFICE DE TOURISME DU GRAND GUÉRET

Tél : 05 55 52 14 29
info@gueret-tourisme.fr
www.gueret-tourisme.fr

MONTS DE GUÉRET
Terre de caractère

LE MAUPUY

49	4A À 7C	18M
NOMBRES DE VOIES	NIVEAUX DE DIFFICULTÉS	HAUTEUR MAXIMUM

>>> SECTEUR DU « GRILLON »

CARACTÉRISTIQUES ET LOCALISATION

Le secteur du moustique représente un bloc avec 3 voies allant de 5c pour la plus facile à 6c pour la plus difficile.

En arrivant sur le site d'escalade prendre la passerelle en bois jusqu'à son bout. Passer les blocs granitiques à l'aide des marches en ferrailles (attention le passage peut être glissant). Continuer tout droit sur 20m (avant le «refuge de la carrière») puis tourner à gauche un petit sentier vous emmènera au pied du secteur du grillon.

>>> COTATIONS ET NOMS DES VOIES

47. 4c LE PREMIER PAS

48. 5a SOLEIL D'AUTOMNE

49. 5c/6a LA CLEF DE SOL

UN INCONTOURNABLE !

Forêt Follies :

Ce festival nature incontournable se déroule en plein cœur d'une forêt (Chabrières) de 2000 hectares depuis 2008 sur les hauteurs de la ville de Guéret en Creuse, région Nouvelle-Aquitaine.

Imaginez un village éphémère installé en pleine forêt de Chabrières proposant le temps d'un week-end des animations autour de la protection de la forêt sous toutes ses formes.

Le slogan «sans nature, pas de futur» est représentatif de l'évènement attaché au comportement citoyen de chaque individu.

> CREUSE OXYGÈNE

Rue Paul Louis Grenier 23000 GUERET
Tél. : 05 55 61 97 90
Mail : contact@foretfollies.com
www.foretfollies.com

VUE D'ENSEMBLE DE ROCHE GALLET - JUPILLE

ROCHE GALLET

68	3C À 7C	80M
NOMBRES DE VOIES	NIVEAUX DE DIFFICULTÉS	HAUTEUR MAXIMUM

PRÉSENTATION GÉNÉRALE DU « SPOT »

Parmi les trois lacs de barrage qui se succèdent sur la Creuse entre Jouillat et le Bourg d'Hem, celui des Chézelles est resté le plus sauvage. Il abrite notamment la loutre et le faucon pèlerin.

On peut sillonner le lac en empruntant le sentier de randonnée qui longe la rive droite chemine jusqu'au village de Jupille et permet d'aller au rocher.

C'est un ensemble de rochers qui plongent directement dans les eaux du barrage sur la Creuse. Un ensemble important de passerelles permet d'aller d'un bout à l'autre.

ZOOM sur l'accès au site :

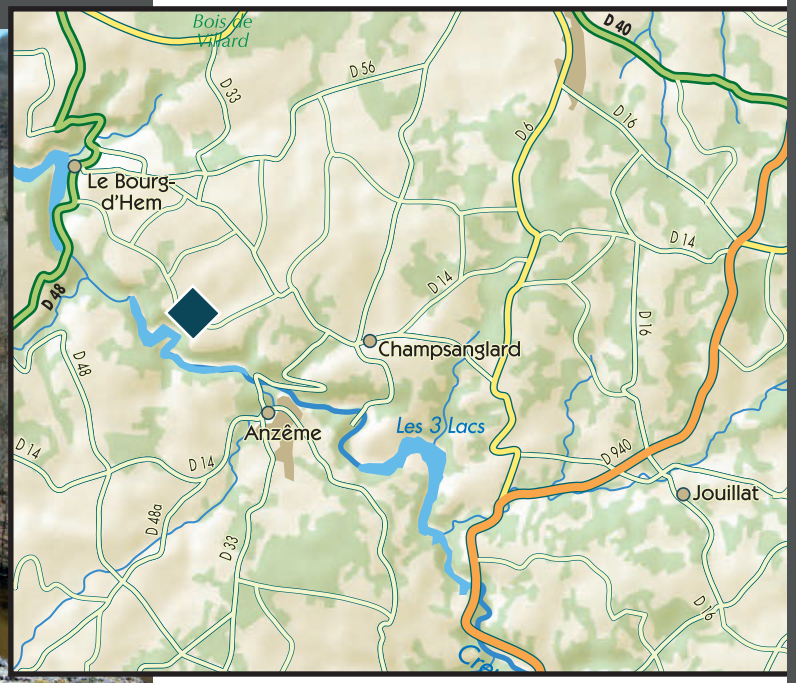

ACCÈS ET STATIONNEMENT

Rochers situés sur la commune du Bourg d'Hem avec accès par le village de Jupille sur la commune d'Anzème. De Guéret (15min) prendre la D33 direction Anzême, dépasser Anzême, ensuite direction Le Bourg d'Hem par la D33, puis Jupille.

Environ 10-15mn de marche d'approche depuis le parking. En vous garant, attention à ne pas gêner les riverains.

De Jupille, un chemin descend vers les gorges (vers l'ouest) où les falaises dominent la Creuse, une passerelle au-dessus du lac EDF permet l'accès à la falaise.

Équipements :

- Nombre de dégaines : 15 au minimum.
- Prévoir une corde à simple de 60 mètres au minimum ou à double de 2x40 mètres.

COORDONNÉES GPS

- **Du site d'escalade :**

Latitude : N 46° 16' 37.4154
Longitude : E 1° 50' 38.1948

- **Du parking :**

Latitude : N 46° 16' 33.0918
Longitude : E 1° 50' 51.5214



ROCHE GALLET

68	3C À 7C	80M
NOMBRES DE VOIES	NIVEAUX DE DIFFICULTÉS	HAUTEUR MAXIMUM

SECTEUR N°1 «DU SURPLOMP»

COTATIONS ET NOMS DES VOIES

1. 3c LE JAZZ
2. 4a LA JAVA
3. 4b SOLFEGE
4. 4c BALADE
5. 5b CAPOEIRA
6. 5c LA TROMPEUSE TERREUSE
7. 6a SYMPHONIE DE BACS
8. 6a+ REQUIEM POUR MAIN GAUCHE
9. 6a SONATE POUR QUARTET
10. 5c VOL AU DESSUS D'UN NID DE FAUCON
11. 5b LA BOURRÉE VERTICALE
12. 5b+ L'ETOILE DES TROUBADOURS
13. 5b ADAGIO EN DO MAJEUR
14. 5b EXCALIBUR (Terrain Aventure Partiel)
15. 5b LA VOIE CHARLIE
16. 5a LA COTELETTE
17. 5b LES PARTIES DE L'OPPOSITION
18. 6b+ LE PILIER MYTHIQUE DE LA BLONDE
19. 6b/6c LES DOIGTS DANS LA PRISE
20. 6a+ LA JUNGLE

RÉGLEMENTATION

Le rocher de Roche Gallet (dit rocher de Jupille) est un site de reproduction du faucon pèlerin (communes d'Anzème et du Bourg-d'Hem).
Afin de garantir la conservation du biotope nécessaire à la reproduction, à l'alimentation, au repos et donc à la survie de l'espèce faucon pèlerin.
Sont interdits dans la zone délimitée :
- Du 1er février au 15 juin inclus :
> L'accès à cette zone excepté pour les propriétaires (...).
> La pratique de l'escalade, la descente en rappel et l'entretien des voies d'escalade.
- En tout temps, le remblai ou l'extraction de matériaux du sol et du sous-sol, la purge de blocs sur les parois rocheuses (...).

Pour plus de précisions, vous êtes invités à consulter l'Arrêté préfectoral en mairie, à la Préfecture et à la Direction départementale des territoires.

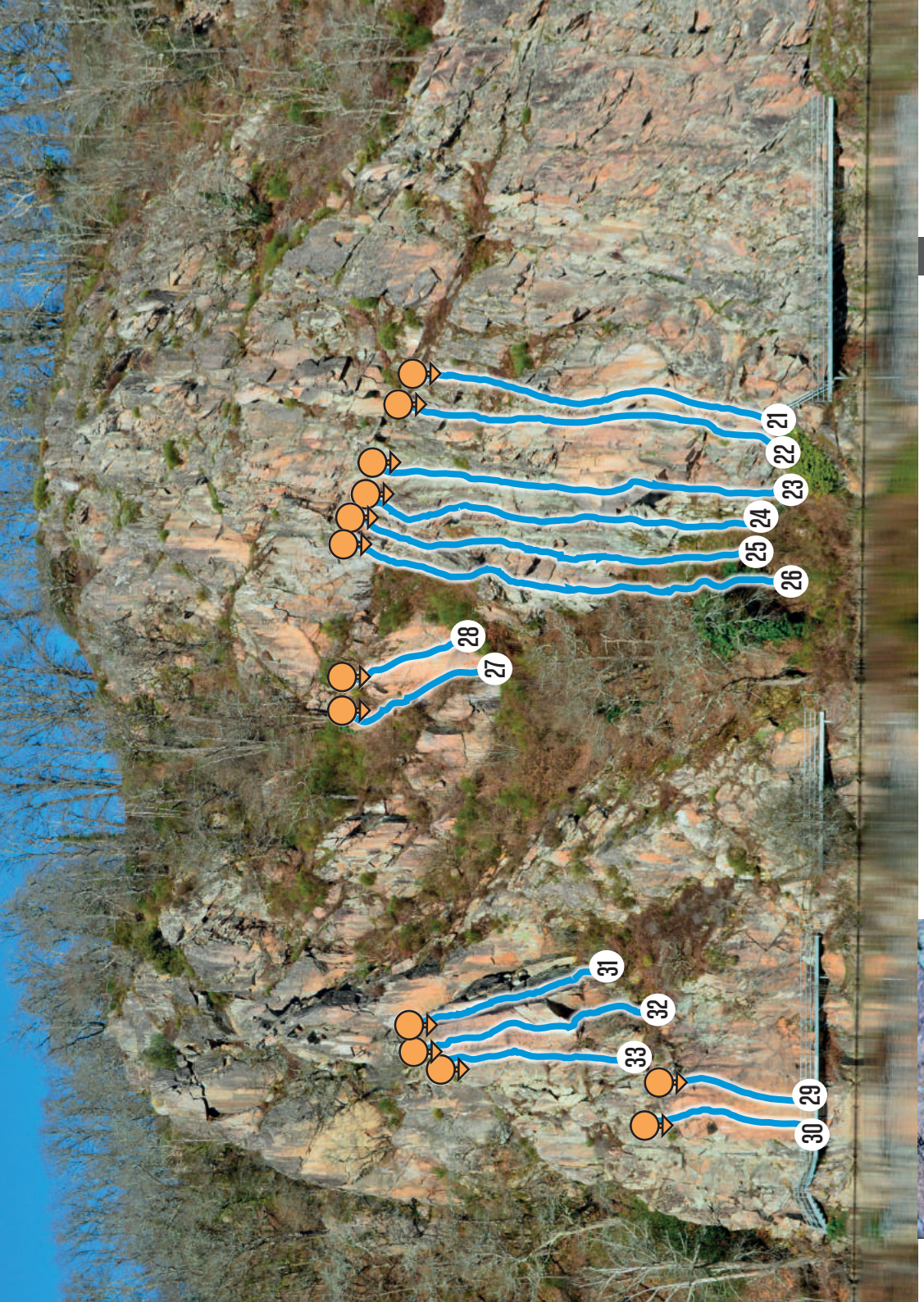

ROCHE GALLET

68	3C À 7C	80M
NOMBRES DE VOIES	NIVEAUX DE DIFFICULTÉS	HAUTEUR MAXIMUM

SECTEURS « N°1, N°2 ET N°3 »

COTATIONS ET NOMS DES VOIES

21. 5b QUARTET ROCK
22. 6a MÉTAMORPHOSE
23. 6a LES FOUS GÈRENT
24. 6a L'ÉTRAVE
25. 6c LES DÉPARTS SONT TOUJOURS DIFFICILES
26. 6b L'ARCHIMÈDE
27. 5c HALTE AU FEU
28. 6a AS-TU LAME D'UN PYROMAN
29. 6a BOLIVIANO
30. 6a+/6b- LA DALLE DU LIERRE
31. 6a+ JOLLY JUMPER
32. 7a PILE OU FACE
33. 7b TOUT FINIT DE BIE

REGARD CURIEUX

Le source de la Creuse :
La rivière Creuse est à vos pieds ! Elle prend sa source à plus de 800 mètres d'altitude sur le plateau de Millevaches dans la commune du Mas d'Artiges. Le Parc naturel Régional de Millevaches a spécialement conçu un sentier d'interprétation pour vous faire découvrir la ligne de partage des eaux qui sépare les deux bassins Adour-Garonne et Loire-Bretagne qui vous mène jusqu'à la source qui a donné son nom à notre département.

Les barrages sur la Creuse :
Dans les années 1980, trois barrages hydroélectriques furent construits entre la Celle-Dunoise et Champsanglard. A eux trois, leur production est équivalente à la consommation annuelle d'une ville d'environ 21 000 habitants soit la ville de Chateauroux. Utilisés pour produire l'électricité, ces barrages ont également permis de créer des retenues propices à la baignade ou à la pratique de la pêche. Les plages d'Anzême, Jouillat et du Bourg d'Hem bien connues des creusois sont directement le fruit de ces aménagements.

ROCHE GALLET

68	3C À 7C	80M
NOMBRES DE VOIES	NIVEAUX DE DIFFICULTÉS	HAUTEUR MAXIMUM

SECTEURS « N°1, N°2 ET N°3 »

COTATIONS ET NOMS DES VOIES

34. 6a(L1) 6b(L2) CORTO MALTÈSE
35. 6a(L1) 6a+(L2) 6a(L3) L'AVENTURE AU DESSOUS DU VIDE
36. 5b(L1) 5b(L2) LA CHARBONNIÈRE
37. 5c LA B.M - 38. 5c+ PASSE SCIENCE
39. 6a+(L1) 6a(L2) BELLE I CIMA
40. 5b+(L1) 6c(L2) AÉROPHAGE
41. 4c(L1) 5c(L2) LA FISSURE DU DRUIDE
42. 6a+/6b À L'ABORD DALLE
43. 6a+ FACE À LA MER
44. 5b+/5c(L1) 5b(L2 Terrain Aventure Partiel) LANCELOT DU LAC
45. 6a+/6b SALAMANDRE
46. 5c LE GRAND DIÈDRE
47. 6a CALLUNE - 48. 5b OVERDOSE
49. 6a PILIER D'ANGLE
50. 5b CALAMITY JANE
51. 5c/6a LE DRAKKAR (Terrain Aventure Partiel)
52. 6a+ À MOI LA LÉGION
53. 6a FUN BORDE - 54. 6a+ OK CORRAL
55. 5c LA BELLE VUE - 56. 5b ENCORE UN EFFORT
57. 5b LE SAUT DU CAPRIN CHEVELU
58. 5b MA BIQUETTE - 59. 6b+ LA FUITE DE FIBONACCI
60. 5c/6a LE BOLET DE SATAN (Terrain Aventure Partiel)

ZOOM SUR LES VOIES

La voie n°57 «le saut du caprin chevulu» :
Cette voie est petite par sa longueur mais grande par la sensation qu'elle va vous procurer ! En effet, du haut du premier éperon il faudra vous lancer sur le deuxième rocher, un grand écart dans le vide... sensations garanties !

5 longeurs de pur bonheur :
Sur le site de Roche Gallet il est possible d'enchaîner 5 longueurs de voie, du bas de la passerelle au dessus de l'eau jusqu'au sommet de la falaise !

Les ronds rouges pour votre sécurité :
Pour vous déplacer sur le site de Roche Gallet en toute sécurité, il est impératif de suivre les ronds rouges tracés au sol.

Les voies «Terrain Aventure Partiel» :
Le terrain d'aventure (TA) caractérise une voie d'escalade où l'équipement servant à l'assurage est absent. L'escalade en terrain d'aventure nécessite l'usage d'équipements de protection personnels comme des coinceurs, des sangles voire des pitons...



ROCHE GALLET

68	3C À 7C	80M
NOMBRES DE VOIES	NIVEAUX DE DIFFICULTÉS	HAUTEUR MAXIMUM

SECTEUR « LA DALLE DU LIERRE »

ZOOM SUR LES VOIES :

40. 5b+(L1)6c(L2) AÉROPHAGE
41. 4c(L1) 5c(L2) LA FISSURE DU DRUIDE
42. 6a+/6b- À L'ABORD DALLE

COTATIONS ET NOMS DES VOIES

61. 5a+ L'ÉPERON
62. 6b/6c PERSÉVÉRANCE DIRECTE
63. 6a PERSÉVÉRANCE
64. 6b LE DIÈDRE PSY

UN PEU D'HISTOIRE

Pierre Bourdan :
Pierre Maillaud de son vrai nom fut une figure de la résistance durant la seconde guerre mondiale. Son pseudonyme est emprunté au village creusois le Bourg d'Hem où il passait ses vacances d'enfance. Suite à l'appel du 18 juin 1940, il rejoint Londres où il officie sur les ondes de la radio libre. Après le débarquement, il participe à la libération de Paris. Il connaîtra une carrière politique brillante en accédant au poste de ministre de la Jeunesse, des Arts et des Lettres en 1946.
Sa stèle commémorative domine la vallée de la Creuse sculptée par Paul Surtel et a été inaugurée en 1951 par François Mitterrand.

> OFFICE DE TOURISME

81, Grande Rue 23800 DUN LE PALESTEL
Tél. : 05 55 89 24 61
www.tourisme-valleedespeintres-creuse.com

ROCHE GALLET

68	3C À 7C	80M
NOMBRES DE VOIES	NIVEAUX DE DIFFICULTÉS	HAUTEUR MAXIMUM

SECTEUR « LA DALLE DU LIERRE »

COTATIONS ET NOMS DES VOIES

65. 7c ENFIN L'AUTOMNE
66. 6b/6c LE VOYAGE SELON LUCIFER
67. 6a+/6b LITTLE YOSÉMITE
68. 5c/6a LE BON, LA BRUTE ET LE TRUAND
(Terrain Aventure Total)

ZOOM SUR LE BLOC D'ÉCHAUFFEMENT :

SITUÉ À L'ENTRÉE DU SITE DE ROCHE-GALLET

REGARD CURIEUX

La cascade de la Mouline :
C'est l'un de nos coins sympas que l'on aime faire connaître. La cascade des Moulines est située sur la commune d'Anzême, on y accède par un petit chemin abrupt. Sans difficulté particulière, vous pourrez admirer les paliers successifs qui s'enchaînent sur une dizaine de mètres pour former à la base de la cascade un bassin circulaire dans lequel il fait bon tremper les pieds en été ! Vous pouvez y voir la bruyère en fleur et le cincle plongeur.

Le pont du diable :
A Anzème, la vallée de la Creuse est particulièrement pittoresque. C'est là que s'érige le pont du diable, pont ogival du XIVe siècle, qui s'appuie dans la roche escarpée qui a dû être creusée pour lancer son arche au dessus de la rivière.
Cette prouesse de génie civil a laissé une légende et un nom à ce pont, le pont du diable, puisqu'on raconte que c'est le diable lui-même qui l'a achevé.
(source : Wikipédia).

Secteur du Rocher du haut



Secteur de la Chandelle

VUE D'ENSEMBLE DU SPOT - MOUTIER ROZEILLE

Secteur du Rocher du bas

ROZEILLE

19	4B À 6B	18M
NOMBRES DE VOIES	NIVEAUX DE DIFFICULTÉS	HAUTEUR MAXIMUM

PRÉSENTATION GÉNÉRALE DU « SPOT »

La falaise de Rozeille est située dans les gorges encaissées de la rivière «Rozeille» sur la commune de Saint Pardoux le Neuf. Le rocher est composé d'un granite à gros grain.

La falaise se décompose en 3 secteurs de grimpe :

- Le secteur du «Rocher du haut»
- Le secteur de la «Chandelle»
- Le secteur du «Rocher du bas»

La lecture des voies se fait de droite à gauche

ZOOM sur l'accès au site :

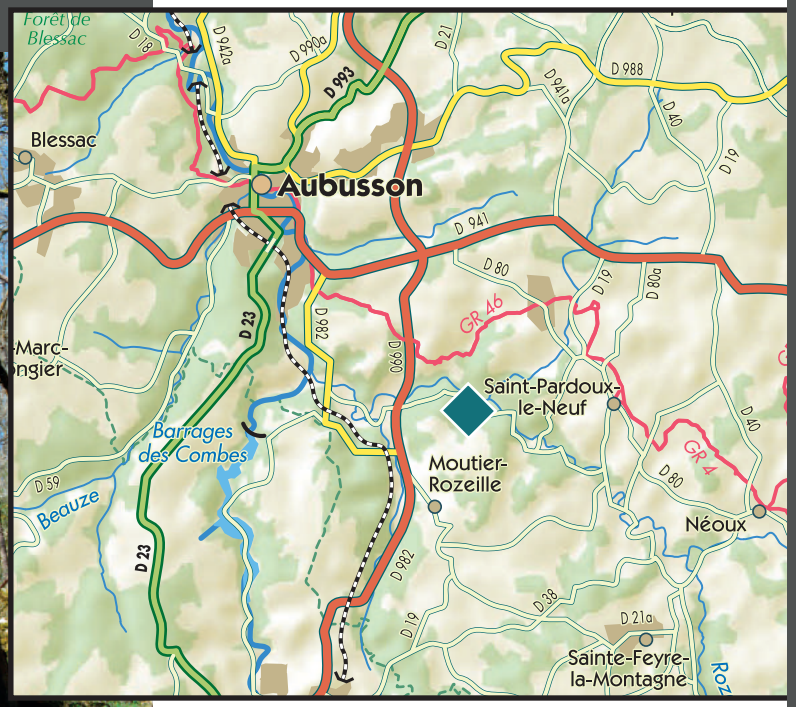

ACCÈS ET STATIONNEMENT

Du rond-point de l'hôtel Seiglière à Aubusson, prendre la D990 direction Felletin, puis en bas d'une grande descente, prendre à gauche au niveau du pont la D18 direction Néoux.
Dépasser le village de Rozeille sur environ 600 m et trouver un banc en bois à droite au niveau du 5ème virage où vous pouvez vous garer.
Puis, descendre dans le bois à droite vers la falaise en suivant les peintures rouges sur les arbres et les rochers au sol.

Équipements :

- Nombre de dégaines : 8 au minimum.
- Prévoir une corde de 40 mètres au minimum

COORDONNÉES GPS

• Du site d'escalade :

Latitude : N 45° 55' 44.5182
Longitude : E 2° 12' 26.784'

• Du parking :

Latitude : N 45° 55' 48.414
Longitude : E 2° 12' 28.2132



ROZEILLE

19	4B À 6B	18M
NOMBRES DE VOIES	NIVEAUX DE DIFFICULTÉS	HAUTEUR MAXIMUM

>>> SECTEUR DU « ROCHER DU HAUT »

CARACTÉRISTIQUES ET LOCALISATION

Le secteur du rocher du haut représente un ensemble de blocs avec 6 voies allant de 4a pour la plus facile à 6b+ pour la plus difficile.

Une fois garés au niveau du petit banc, descendre dans le bois en suivant les peintures rouges sur les arbres et les pierres au sol. Le secteur du rocher du haut est le premier ensemble de bloc que vous allez rencontrer en descendant.

COTATIONS ET NOMS DES VOIES

1. 5c TOUT DE TRAVERS
2. 6b+ LA CHAÎNE DU CABLE
3. 5c L'ÉPINE UP
4. 4a PPDA ET LES 40 VOLEURS
5. 6a LE DIÈDRE
6. 6b LA VIA GRAS

LÉGENDE DU COIN

Des moines meurtriers de Saint Barbaire :
Prieur du Moutier de Rozeille, Saint Barbaire disparut mystérieusement en 763… pour réapparaître 100 ans plus tard ! Il reprit alors le commandement de la communauté religieuse. Jaloux, les moines décidèrent de se débarrasser de lui en le jetant dans un puits. Malheur à eux ! L'eau déborda du puits et provoqua des inondations telles que les moines n'eurent d'autres choix que d'avouer leur faute devant Dieu pour stopper la catastrophe.

Photo : La croix de St Barbaire se dresse à la sortie du Moutier Rozeille en direction de Sainte Feyre la Montagne.
Crédit photo : @creuse.meconnu.fr

ROZEILLE

19	4B À 6B	18M
NOMBRES DE VOIES	NIVEAUX DE DIFFICULTÉS	HAUTEUR MAXIMUM

>>> SECTEUR DE LA « CHANDELLE »

CARACTÉRISTIQUES ET LOCALISATION

Le secteur de la chandelle représente un ensemble de blocs avec 2 voies allant de 5c pour la plus facile à 6a pour la plus difficile.

COTATIONS ET NOMS DES VOIES

7. 5c ACTION DIRECTE
8. 6a LE TITANIC

ZOOM SUR LA VOIE « LE TITANIC » :



REGARD CURIEUX

Le LMB de Felletin :
Fondé il y a plus de 100 ans, le LMB* de Felletin fut le premier lycée français entièrement consacré aux métiers du Bâtiment.
Son rayonnement dans le métier est considérable.
Le LMB a également su faire évoluer ses pratiques puisqu'il a reçu en 2015 la labellisation «campus des métiers et des qualifications en construction durable et éco-réhabilitation».
* lycée des métiers du bâtiment

OFFICE DE TOURISME D'AUBUSSON-FELLETIN

> POINT D'ACCUEIL DE FELLETIN
Place Quinault,
23500 FELLETIN
Tél : 05 55 66 32 12
www.aubusson-felletin-tourisme.com

Office de Tourisme d'Aubusson et de Felletin

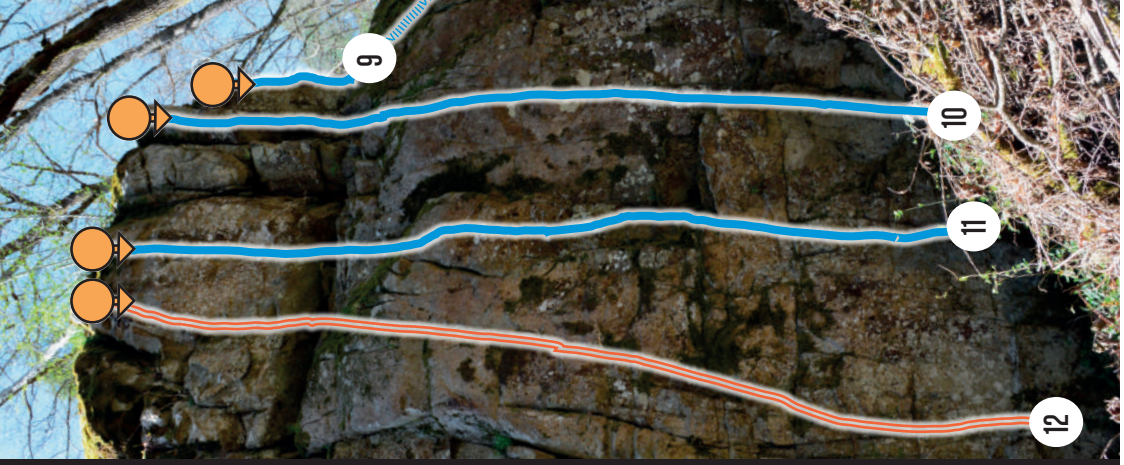



ROZEILLE

19	4B À 6B	18M
NOMBRES DE VOIES	NIVEAUX DE DIFFICULTÉS	HAUTEUR MAXIMUM

>>> SECTEUR DU « ROCHER DU BAS »

CARACTÉRISTIQUES ET LOCALISATION

Le secteur du rocher du bas représente un ensemble de blocs avec 11 voies allant de 4c pour la plus facile à 6b pour la plus difficile.

Descendre dans le bois jusqu'à la rivière en suivant les peintures rouges sur les arbres et les rochers au sol.

Le secteur du rocher du bas se situe au bord de la rivière Rozeille.

COTATIONS ET NOMS DES VOIES

9. 6a+ ÇA MOUSSE
10. 5c LMB
11. 6a+ LA PRISE CACHÉE
12. 6b LA FÉE VIVIANE (terrain d'aventure)
13. 6b VAS-Y
14. 5c LA MERLIN
15. 6a LE DRUIDE (6a variante)
16. 5c LE CHÊNE (variante 6a si arrivé au relais du haut)
17. 6b QUE DALLE
18. 4c LA FISSURE
19. 4b LA PITCHOUNE

REGARD CURIEUX

Les Maçons de la Creuse :
Pratiqué dans tout le département mais plus particulièrement dans le Sud, l'exode des creusois allant chercher des emplois comme maçons ou tailleur de pierre dans les grandes villes françaises s'est poursuivi jusqu'au début du XXème siècle. Les ouvriers creusois participent aux grands travaux haussmanniens du 19ème siècle de Lyon et de Paris.

Souvent moqués sur la route du fait de leur pauvreté, on raconte que de nombreux maçons creusois participèrent à Paris à l'ouverture de salles de boxe afin d'améliorer leurs dons de bagarreurs !

VUE D'ENSEMBLE DU SPOT LE VERGER - BOURGANEUF

LE VERGER

17	3A À 7B	18M
NOMBRES DE VOIES	NIVEAUX DE DIFFICULTÉS	HAUTEUR MAXIMUM

PRÉSENTATION GÉNÉRALE DU « SPOT »

Les gorges du Verger constituent le 1er site classé en Limousin (en 1912) pour son caractère pittoresque.

Les falaises rocheuses aux formes évocatrices et les vestiges du parc pittoresque du 19ème siècle du domaine du Verger, propriété d'Emile de Girardin sont les pierres d'angle du site.

C'est un ensemble de rochers qui plongent directement dans les eaux du barrage sur la Creuse. Un ensemble important de passerelles permet d'aller d'un bout à l'autre.

Les blocs du Verger se décomposent en 2 secteurs de grimpe :

- Le secteur de la «Dalle et surplomp»
- Le secteur «Initiation»

La lecture des voies se fait de droite à gauche

ZOOM sur l'accès au site :

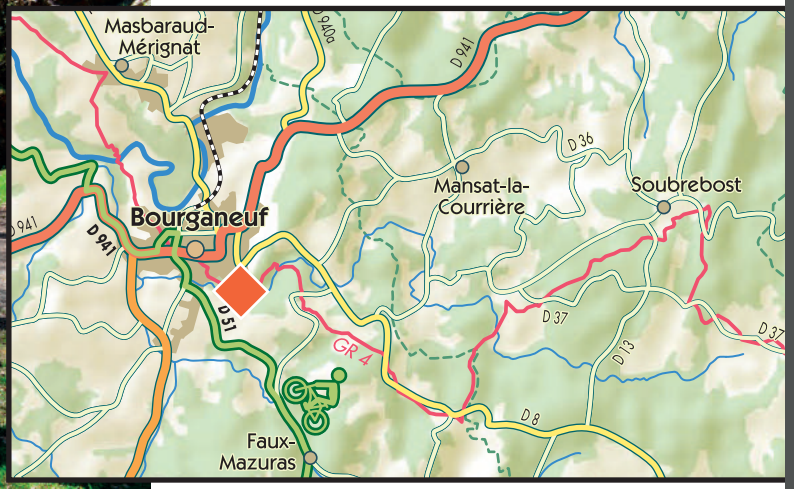



ACCÈS ET STATIONNEMENT

Dans Bourganeuf au rond point prendre la direction de Clermont-Ferrand, puis prenez la première route à droite et garez vous sur le parking. Depuis le parking continuez à pied en direction des Gorges du vergers sur environ 800 mètres. Au niveau du pont en bois vous êtes arrivés au site d'escalade.
L'accès se fait soit par la ville soit par le GR4 ; le chemin de randonnée intercommunal de Bourganeuf à Royère de Vassivière.

INFORMATION PRATIQUE

Équipements :

- Relais chaîné avec anneau de rappel
- Nombre de dégaines : 8 au minimum.
- Prévoir une corde de 40 mètres au minimum

COORDONNÉES GPS

• Du site d'escalade :

Latitude : N 45° 56' 51.054
Longitude : E 1° 45' 55.803

• Du parking :

Latitude : N 45° 57' 1.8786
Longitude : E 1° 45' 30.387



LE VERGER

7	4A À 7B	18M
NOMBRES DE VOIES	NIVEAUX DE DIFFICULTÉS	HAUTEUR MAXIMUM

>>> SECTEUR DE LA « DALLE ET SURPLOMP »

CARACTÉRISTIQUES ET LOCALISATION

Le secteur de la dalle et surplomp représente un ensemble de blocs avec 7 voies allant de 4a pour la plus facile à 7b pour la plus difficile.

Le secteur de la dalle et surplomp se situe en face du petit pont en bois qui traverse la rivière du Verger.

COTATIONS ET NOMS DES VOIES

1. 5b DRE DANS LE PENTU
2. 6a TAIS TOI ET GRIMPE
3. 4a BOURRIQUET
4. 5b CHAUFFE MARCEL
5. 6a RIEN À JETER
6. 6c SERRES LES FESSES
7. 7b ESSAYES ENCORE

REGARD CURIEUX

Le musée de l'électrification :
Grâce notamment au captage des eaux du ruisseau du Verger, Bourganeuf fut une des premières villes d'Europe éclairée à distance.
Des turbines, une installation hydroélectrique visible à l'extérieur, ainsi que divers objets illustrent l'épopée bourganiaude et celle de l'électrification de la France, racontées et présentées sur des supports écrits ou audiovisuels.

Venez découvrir au Musée, l'incroyable épopée de l'électrification de la ville.

OFFICE DE TOURISME CREUSE SUD OUEST

> POINT D'ACCUEIL DE BOURGANEUF

Place du Champ de Foire
23'00 BOURGANEUF
Tél : 05 55 64 12 20
Mail : bourganeuf@tourisme-creuse-sudouest.com
www.ot-bourganeuf.com

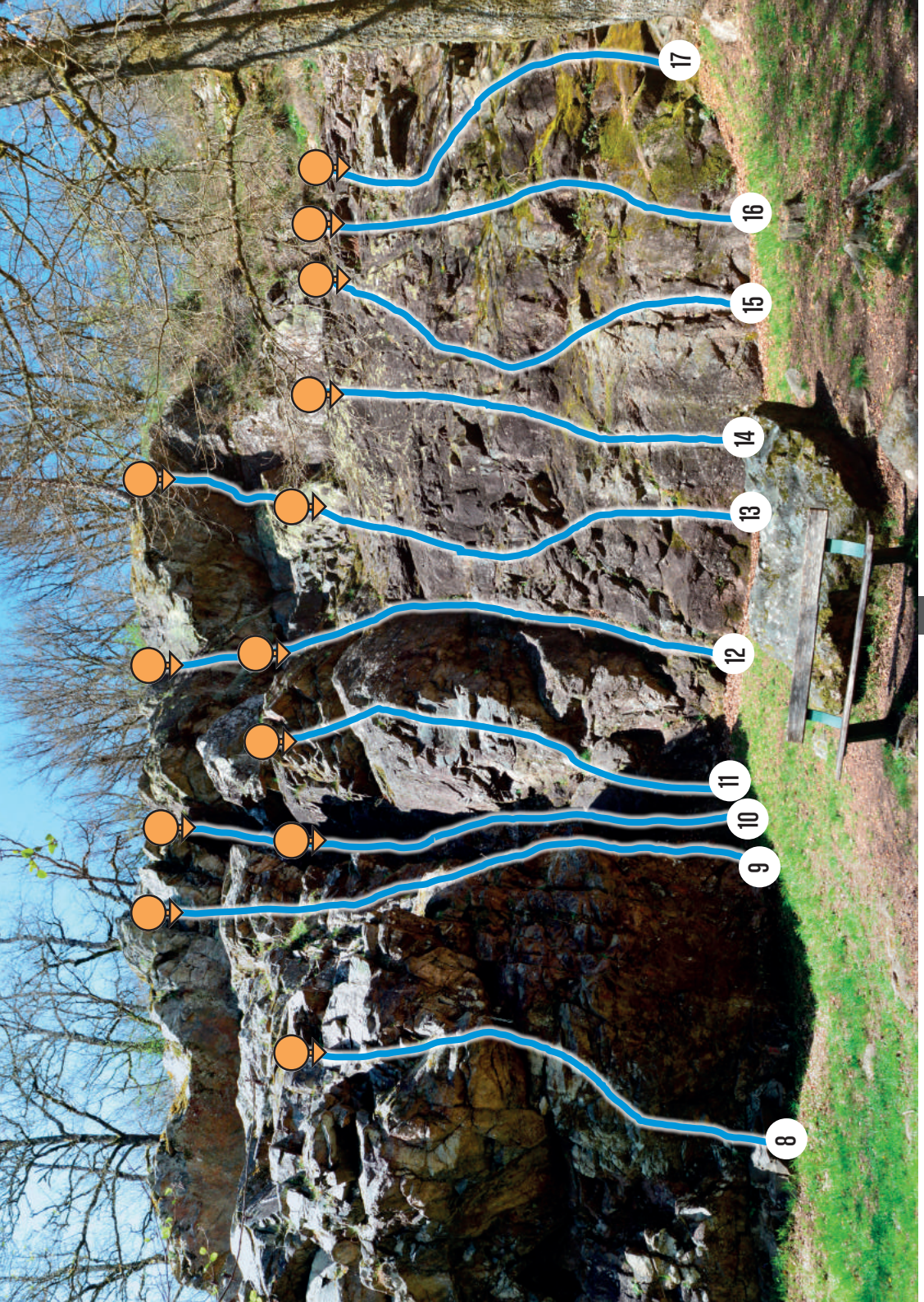

LE VERGER

17	3A À 7B	18M
NOMBRES DE VOIES	NIVEAUX DE DIFFICULTÉS	HAUTEUR MAXIMUM

>>> SECTEUR « INITIATION »

CARACTÉRISTIQUES ET LOCALISATION

Le secteur initiation représente un ensemble de blocs avec 13 voies allant de 3a pour la plus facile à 7a pour la plus difficile.

Le secteur initiation se situe en face d'un petit banc en bois sur la droite du secteur dalle et surplomp.

Le secteur initiation comme son nom l'indique est idéal pour les débutants.

COTATIONS ET NOMS DES VOIES

8. 5c TOI TOI MON TOIT
9. 4c DEUX DE TENS
10. 4a (bas) et 5b (haut) LA CHEMINÉE DU PÈRE NOËL
11. 5a VISE LE HAUT
12. 4b (bas) et 5c (haut) LE PIN MORT
13. 3a (bas) et 7a (haut) LES BISOUNOURS
14. 3a BILLY LE KID
15. 3a BOURG-ELECTRIC
16. 3a LA CATÉNAIRE D'ENFER
17. 3a LES TROIS PETITS COCHONS

REGARD CURIEUX

Le village de Bourganeuf :
Bourganeuf, cité médiévale du 12ème siècle présente une Histoire singulière. Ancienne commanderie de l'Ordre des Hospitaliers de Saint Jean de Jérusalem, elle fut le témoin du tragique destin de Zizim, prince ottoman incarcéré dans une tour portant aujourd'hui son nom. C'est également au 19ème siècle que la ville connut une véritable épopée en devenant l'une des premières d'Europe entièrement électrifiée.

La Tour Zizim :
La Tour Zizim demeure le monument emblématique de la cité médiévale de Bourganeuf.
Construite entre 1484 et 1486, elle fut la prison du prince ottoman qui lui donna son nom : Zizim.
C'est une tour puissante de six étages, aux murs épais de 2,80 m, percés de meurtrières et à l'impressionnante charpente.

MALVAL
LE ROCHER DU RENARD

3	5C À 6C	40M
NOMBRES DE VOIES	NIVEAUX DE DIFFICULTÉS	HAUTEUR MAXIMUM

PRÉSENTATION GÉNÉRALE DU « SPOT »

Le rocher du renard de Malval se situe sur les hauteurs de la rivière « La Petite Creuse », celui-ci vous offre un panorama enchanteur sur la campagne creusoise.

La falaise de Malval se décompose en 3 superbes voies sur rocher « schiste à quartz » :

- **La voie « aurore boréale » (1 longueur)**
- **La voie « à l'abordage » (2 longueurs)**
- **La voie « la grasse mate » (2 longueurs)**

ZOOM sur l'accès au site :

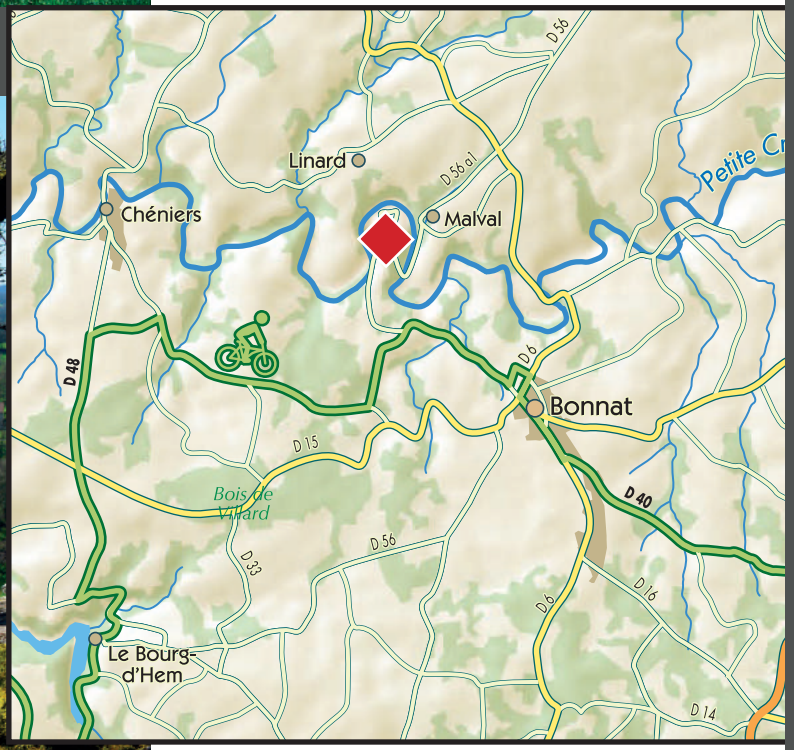

VUE D'ENSEMBLE DU SPOT DE MALVAL - BONNAT



ACCÈS ET STATIONNEMENT

Aller à Bonnat. Prendre la D6, puis prendre 3ème route à gauche direction Linard. Dans le bourg, au niveau d'une grange (en face de vous) avec balisage vert sur pancarte , emprunter à gauche le chemin carrossable sur 250 m et se garer sur les côtés au niveau d'un calvaire.

Descendre le chemin sur 150 m et au sommet d'une petite côte, suivre le balisage en orange fluo en descente parfois glissante jusqu'au pied des voies, d'abord «aurore boréale», puis les 2 autres voies un peu en-dessous à gauche.

INFORMATION PRATIQUE

- 5 longueurs de corde équipées en plaquettes de 12 mm et en broches collées avec relais chaînés. Prévoir corde à simple de 60 mètres ou à double 2x40 mètres.
- Possibilité de descendre en rappel à partir des 3 relais chaînes en haut de la falaise.

COORDONNÉES GPS

- **Du site d'escalade :**

Latitude : N 46° 21' 7.584
Longitude : E 1° 52' 40.950

- **Du parking (village Linard) :**

Latitude : N 46° 35' 913
Longitude : E 1° 87' 4936

MALVAL
LE ROCHER DU RENARD

3	5C À 6C	40M
NOMBRES DE VOIES	NIVEAUX DE DIFFICULTÉS	HAUTEUR MAXIMUM

COTATIONS ET NOMS DES VOIES

1. 6b AURORE BORÉALE
2. 5c(L1) 5c+(L2) À L'ABORDAGE (2 longueurs)
3. 6b(L1) 6a(L2) LA GRASSE MATE (2 longueurs)

ZOOM SUR LA VOIE « AURORE BORÉALE » :

REGARD CURIEUX

Les vestiges du château de Malval :
Les ruines que l'on voit aujourd'hui sont celles du château de Malval du XIIème siècle, restauré au XIVème siècle. Cette ancienne motte féodale était assez facile à défendre car elle était entourée par La Petite Creuse et par une profonde vallée abrupte. Autrefois imposant, il n'en reste aujourd'hui que la porte fortifiée Est, des vestiges de la tour des gardes au Sud, et du donjon.

Plante endémique :
Petit houx ou fragon épineux (utilisée en médecine)

Géocaching Tèrra Aventura :
Envie de découvrir le site de Malval d'une manière originale alors partez vivre une chasse aux trésors des temps modernes, le Géocaching made in Limousin avec l'application Tèrra Aventura.

> PLUS D'INFORMATION SUR :
www.terra-aventura.fr

tèrra aventura
Geocaching Nouvelle-Aquitaine

VUE D'ENSEMBLE DU VIADUC - GLÉNIC

GLÉNIC'GRIMPE

LE VIADUC DE GLENIC

24	4A À 7A	12M
NOMBRES DE VOIES	NIVEAUX DE DIFFICULTÉS	HAUTEUR MAXIMUM

PRÉSENTATION GÉNÉRALE DU « SPOT »

«Glénic'Grimpe» est une structure artificielle d'escalade. D'une hauteur de 19,5 m au-dessus de la rivière «La Creuse» et aggripé aux piliers de l'ancienne voie de chemin de fer, Glénic'Grimpe vous offre de belles sensations avec ses voies d'initiation et de difficulté (du 4a au 7a). L'assurage y est autonome grâce à des enrouleurs automatiques. Les voies sont également équipées pour grimpe avec corde (broches scellées).

Glénic'Grimpe se décompose en 4 secteurs de grimpe :

- L'Arche N°1 :
- **Pilier Nord (10 longueurs)**
- **Pilier Sud (9 longueurs)**

- L'Arche N°2
- **Pilier Nord (2 longueurs)**
- **Pilier Sud (3 longueurs)**

ZOOM sur l'accès au site :

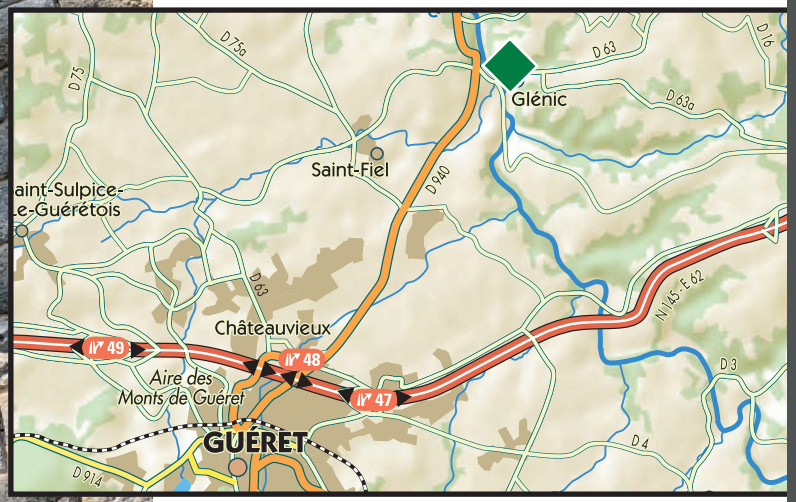



ACCÈS ET STATIONNEMENT

De Guéret prendre la D940 en direction de La Châtre. Le viaduc de Glénic est à 15 minutes de Guéret en voiture. Un grand parking est situé juste à côté du viaduc.

INFORMATION PRATIQUE

- La période favorable à la pratique de l'escalade sur cette structure artificielle s'étant d'avril à fin octobre (selon conditions climatiques).

- Escalade en autonomie (assurage par enrouleur automatique).

- Escalade encadrée par l'équipe de la Station Sports Nature.
Tél. : 06 37 88 15 77
Tarifs : Moins de 12 ans : 7€
12 ans et plus : 9€.

ACCÈS INTERDIT EN DEHORS DES HEURES D'OUVERTURE ET ABSENCE D'ENCADRANT

COORDONNÉES GPS

- **Du site d'escalade :**

Latitude : N 46° 22' 4903
Longitude : E 1° 91' 7893



GLÉNIC'GRIMPE

LE VIADUC DE GLENIC

24	4A À 7A	12M
NOMBRES DE VOIES	NIVEAUX DE DIFFICULTÉS	HAUTEUR MAXIMUM

COTATIONS, NOMS DES VOIES ET COULEURS

ARCHES N°1 / Pilier Nord (de gauche à droite en regardant les voies)

10 voies avec enrouleurs ou grimpe en tête.

1. 4a BLANCHE NEIGE / Blanc - voie de gauche
2. 5a LA JONQUILLE / Jaune - voie de gauche
3. 5c L'HIRONDELLE / Gris - voie de gauche
4. 4b LES 7 NAINS / Blanc - voie du millieu
5. 5c LE COUCOU / Jaune - voie du millieu
6. 6a LE MAUPUY / Marron - voie du millieu
7. 5b LA GARTEMPE / Jaune - voie de droite
8. 6a LA CHABRIERES / Gris - voie de droite
9. 6b LE GAUDY / Noir - voie de droite
10. 4a (traversée) / LE SUCRE D'ORGE / Marron et jaune - voie de droite

ARCHES N°1 / Pilier Sud (de gauche à droite en regardant les voies)

9 voies avec enrouleurs ou grimpe en tête.

11. 4c LE MILAN NOIR / Jaune - voie de gauche
12. 5b LE HÉRON / Gris - voie de gauche
13. 6a LE FAUCON PÉLERIN / Noir - voie de gauche
14. 5a LE MARTIN PECHEUR / Jaune - voie du millieu
15. 6a+ LE CHEVREUIL / Noir - voie du millieu
16. 5b LE SANGLIER / Gris - voie du millieu
17. 5c LA LOUVE / Gris - voie de droite
18. 6b+ CREUSE BREIZH / Noir - voie de droite
19. 7a PÊCHE INVERSÉE / Marron - voie de droite

ARCHES N°2 / Pilier Nord (de gauche à droite en regardant les voies)

2 voies de vitesse avec enrouleurs.

20. 4b LA FASTOCHE / Jaune
21. 5b LA FASTIDIEUSE / Gris

ARCHES N°2 / Pilier Sud (de gauche à droite en regardant les voies)

3 voies de naturelle (granit : sans prise) **en grimpe en tête.**

22. 5c et + LES MAÇONS / Granit
23. 5c et + LES WAGONNETS / Granit
24. 5c et + LES BURINS / Granit

Toute l'information des sports en Creuse sur : www.vacances-sports-nature.com



INFORMATION PRATIQUE

Règles de pratique et consignes de sécurité pour l'escalade :

- Avec enrouleur :

• Port du casque, du baudrier et des chaussons d'escalade obligatoire.

- Avec cordes :

• Formation indispensable pour maîtriser l'utilisation du matériel et la technique de sécurité.

• Toujours vérifier la longueur de la corde et votre nœud d'encordement.

CONTACTS ET RÉSERVATIONS

> STATION SPORTS NATURE DES MONTS DE GUÉRET

Tél : 05 55 52 12 12

Escalade encadrée par l'équipe de la Station Sports Nature.

Tél. : 06 37 88 15 77

www.sportsnature-montsdegueret.com

www.gueret-tourisme.fr

> OFFICE DE TOURISME DU GRAND GUÉRET

Tél : 05 55 52 14 29

info@gueret-tourisme.fr

www.gueret-tourisme.fr

Ce topoguide a été mise en place en partenariat avec le Club Alpin Français de la Creuse adhérant à la Fédération Française Montagne et Escalade - FFME. (Sites conventionnés).
Un remerciement tout particulier à André Varrieras, Pierre Beuze et Vincent Bodeau, membres de l'association, pour leur participation active et leur aide précieuse pour l'élaboration de cet ouvrage. Le Club Alpin Français et Creuse Tourisme ont ainsi manifesté leur volonté de développer un partenariat pour promouvoir une pratique de l'escalade responsable, en adéquation avec la protection des milieux sur des territoires préservés.

Le matériel de l'équipement des 5 spots (broches, colle, goujons, plaquettes, maillons rapides, chaînes) a été entièrement financé par le club alpin français de la Creuse et des subventions de la Direction Départementale de la Cohésion Sociale (anciennement Direction Départementale de la Jeunesse et des Sports). Il a été installé par les équipeurs du club.

Toute l'information des sports en Creuse sur : www.vacances-sports-nature.com

CRÉDITS PHOTOS

©J.Damase ©ADRTCreuseTourisme
©Pixabay ©BlogAubussonais ©BrettSayles
©GlénicMotoPassion ©ComAggloGrandGuéret

EDITEUR :

Creuse Tourisme - (édité avec le soutien financier du Conseil Départemental de la Creuse)
9, avenue Fayolle - B.P 243 - 23005 GUERET
Tél. 05 55 51 93 23 www.tourisme-creuse.com
Président de l'ADRT 23 : Nicolas SIMONNET
Directeur de la Publication : Sébastien DEBARGE
Conception et réalisation : Jérôme TRINDADE
Photo de couverture : Creuse Tourisme
Conception et réalisation : Creuse Tourisme
Impression : ECP Guéret
Document imprimé avec des encres végétales par un imprimeur labellisé Imprim'Vert.
Edition 2019 - 2020

Avertissement : Bien qu'une grande attention ait été accordée aux informations sélectionnées dans cette brochure, Creuse Tourisme ne saurait être tenue pour responsable des erreurs éventuelles y figurant. Les tarifs mentionnés dans ce guide sont donnés à titre indicatif.

Cartographie ACTUAL
Tél.: 03 25 71 20 20
Reproduction interdite sauf autorisation :
www.actual.tm.fr
AUTORISATION n° 1093-23/JMP/05-19

CREUSE TOURISME

9 avenue Fayolle - BP 243 - 23005 GUÉRET CEDEX
Tél. : 05 55 51 93 23
contact@tourisme-creuse.com

www.tourisme-creuse.com