TERRA Sports 23

L'ESPRIT CREUSE

Grande TRAVERSÉE

VTT CREUSE

LE CARNET DE ROUTE

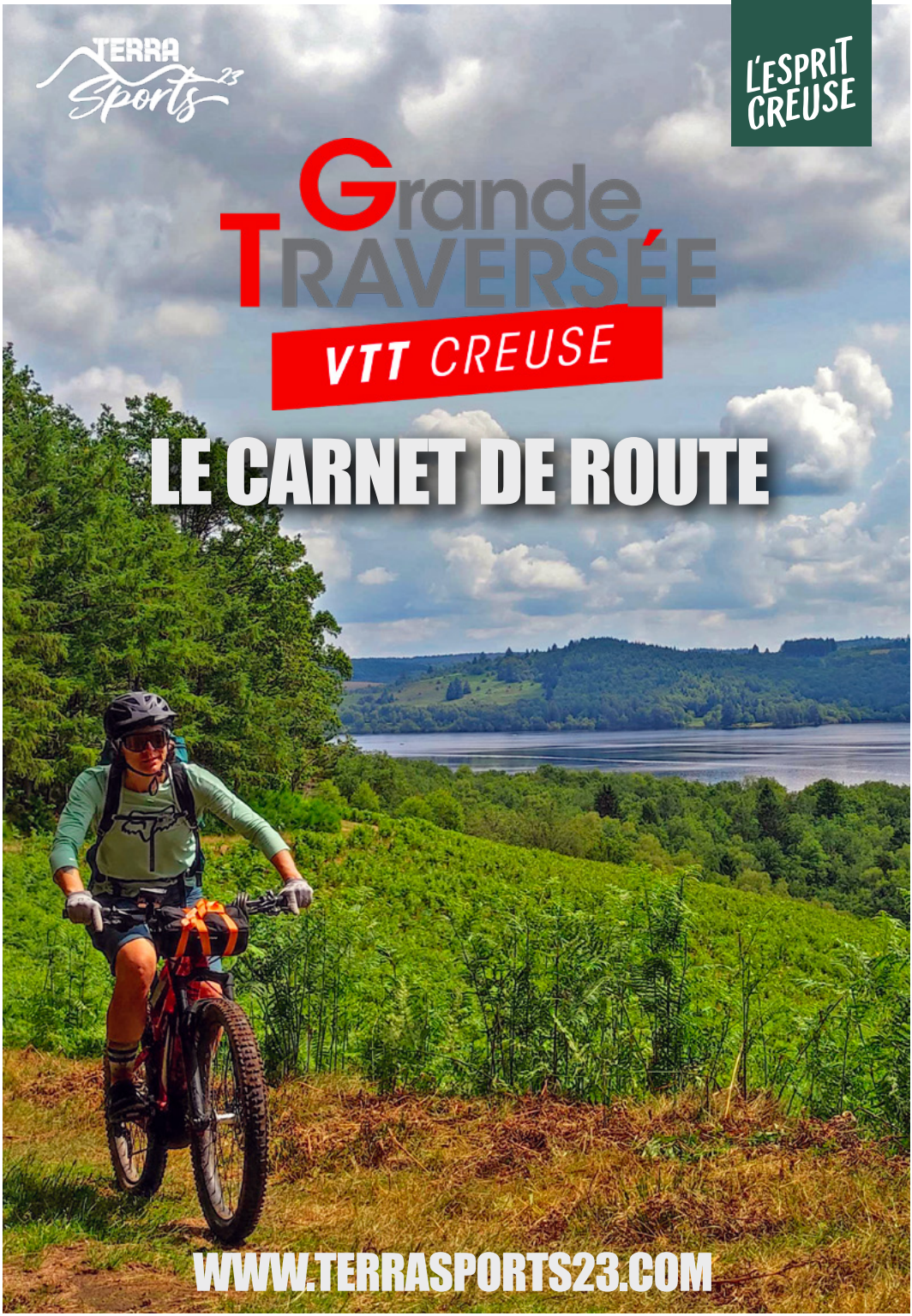

WWW.TERRASPORTS23.COM

Mentions légales
EDITEUR : Creuse Tourisme - (avec le soutien du Conseil Départemental de la Creuse)
12 avenue Pierre Leroux - 23000 GUÉRET
Tel. 05.55.51.93.23
contact@tourisme-creuse.com - tourisme-creuse.com
Présidente de Creuse Tourisme : Catherine DEFEMME
Conception et réalisation : Romain Conversin - Impression : Imprimerie Champagnac.

Avertissement : Bien qu'une grande attention ait été accordée aux informations sélectionnées dans cette brochure, Creuse Tourisme ne saurait être tenue responsable des erreurs éventuelles y figurant.

Crédits photo
© I-Trekkings - Guillaume Condat - Anne Pouplet,
© Creuse Tourisme, © Saison d'Or, © Joël Damase,
© Camille Frérot, © Atomic Vélo, © Giant Guéret, © Roulez Facile,
© Pierre Désheraud, © Office de Tourisme du Grand Guéret,
© La Jarrige, © La Chevauchée, © S.Frey, © Simon Parouty,
© Foehn Photograpies, © Sophie Planque, © Hôtel La Beauze,
© Aline Gorsse, © La Roue d'Escampette © Jcomp/Freepik

PRÉFÈTE DE LA CREUSE
Liberté
Égalité
Fraternité

Opération financée par l'État au titre du FNADT

À PROPOS

Avec deux boucles distinctes, la Grande Traversée VTT® de la Creuse propose différents itinéraires au départ de la gare SNCF de la Souterraine pour s'offrir quelques jours en itinérance à la découverte de la Creuse. Grands espaces, dénivelé et obstacles naturels, le département est un lieu propice à la pratique du VTT.

Depuis 2021 et l'inauguration de son premier tronçon, la Grande Traversée VTT® de la Creuse s'étoffe de nouveaux parcours chaque année. On compte aujourd'hui deux circuits bien distincts au départ de la Gare SNCF de la Souterraine, à l'ouest du département.

Le premier, inauguré au cœur du printemps 2021, permet de partir de La Souterraine pour ensuite rejoindre les Monts de Guéret. Sous forme de boucle, cette première partie retourne ensuite à La Souterraine. Un tracé de 264 km à réaliser sur plusieurs jours.

LA CREUSE, UN LIEU PROPICE POUR LE VTT

Le deuxième parcours se veut plus long et plus difficile avec plus de 420 kilomètres. Il passe par La Souterraine, les Monts de Guéret, puis bifurque au sud-est vers Aubusson. C'est ensuite que le tracé se poursuit du lac de Vassivière, à Bourganeuf, puis le long du Thaurion avant un retour à La Souterraine.

La Grande Traversée de la Creuse propose tout ce que le territoire a de plus beau à offrir en terme de variété de paysages. Parcourir le tracé, c'est s'infiltrer dans des petits chemins, c'est visiter des villages typiques, c'est observer de magnifiques panoramas sur les reliefs creusois et du Massif Central à proximité.

C'est aussi et surtout les singles en forêt. Cette GT VTT® passe notamment par la Forêt de Chabrières, une place forte du VTT dans la Creuse. Sa variété de parcours entre descentes et portions techniques grâce aux racines et pierres qui forment des obstacles naturels en font un terrain très réputé pour la pratique du tout-terrain. Ce n'est pas pour rien que le lieu renferme une piste de VTT cross-country olympique, labellisée Centre de Préparation aux Jeux.

La GT VTT® de la Creuse ne manque pas d'arguments pour satisfaire les vététistes. Un dernier tronçon est prévu dans le courant de l'année 2024.

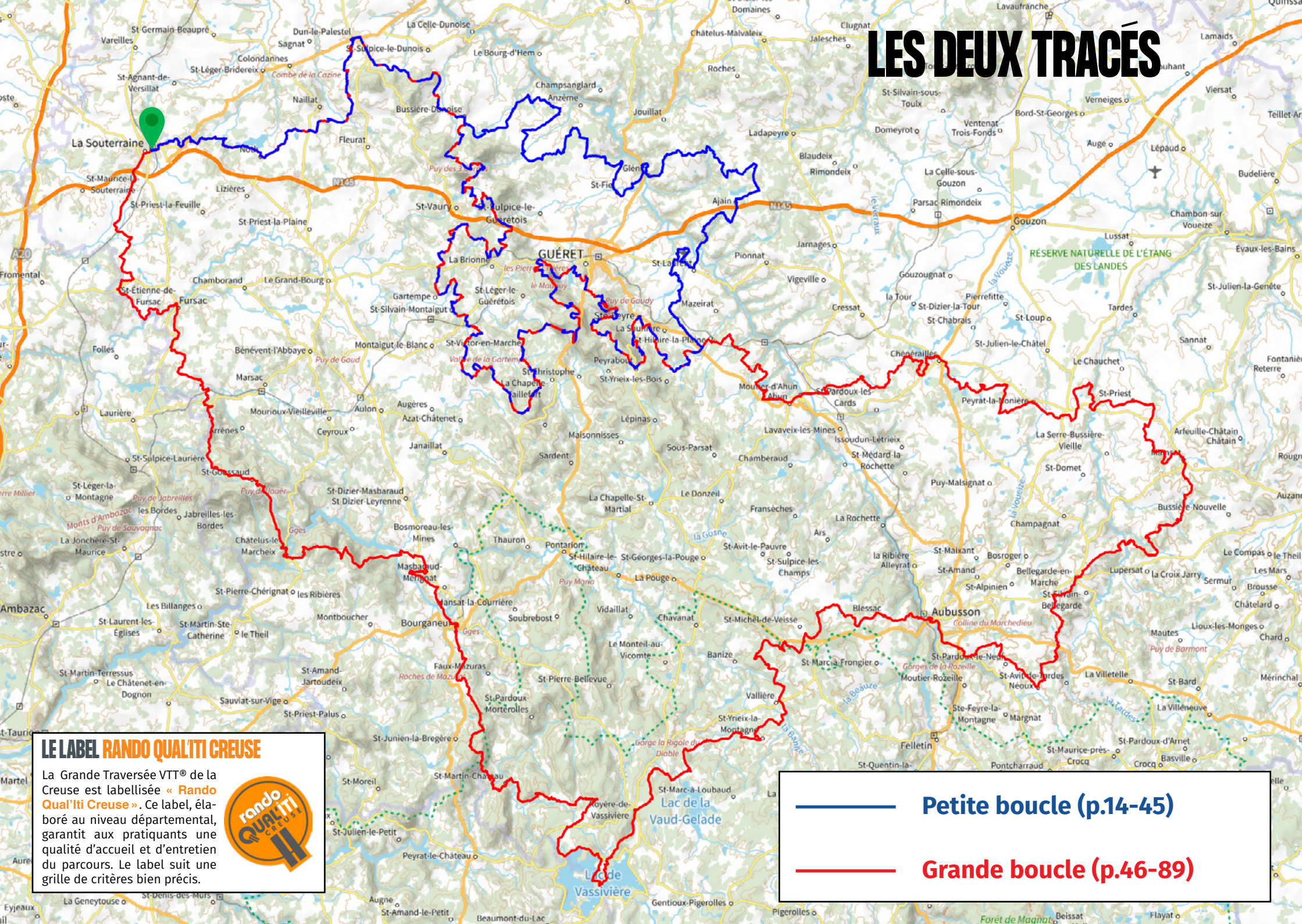

LE LABEL RANDO QUAL'ITI CREUSE

La Grande Traversée VTT® de la Creuse est labellisée « Rando Qual'Iti Creuse ». Ce label, élaboré au niveau départemental, garantit aux pratiquants une qualité d'accueil et d'entretien du parcours. Le label suit une grille de critères bien précis.

LA CREUSE POUR UNE MISE AU VERT

La Creuse est un endroit à part, hors du temps, où la nature encore préservée permet de s'offrir un grand bol d'air. Tout au long du trajet de cette Grande Traversée VTT®, ce sont les grands espaces, les zones naturelles et variées qui s'enchaînent. Une véritable évasion.

La situation de la Creuse, placée en plein centre de la France, en fait un lieu facile d'accès pour venir se ressourcer. Réputée comme destination zen, verte et remplie d'air pur, la Creuse est aussi un formidable terrain de jeu pour le sport de pleine nature.

Courir dans les sentiers, faire du vélo dans les forêts, nager ou pagayer dans les cours d'eau, escalader les nombreux rochers remarquables, les possibilités sont multiples pour se dépenser dans un cadre enchanteur.

Sur le tracé de cette Grande Traversée VTT®, les attractions naturelles et le patrimoine bâti magnifient le voyage et offrent un très beau panorama de ce que la Creuse peut offrir.

En traversant la forêt de Chabrières et ses pierres de légende, il est possible d'admirer les nombreux panoramas en se promenant sur les hauteurs du Maupuy à proximité de Guéret, de se rafraîchir près des rivières ou de l'étang de la Cazine à Noth à la recherche de la faune et flore locale. Mais aussi de découvrir les richesses du village de Moutier d'Ahun, de se promener du côté d'Aubusson, de jeter un oeil aux nombreux châteaux, de profiter de Vassivière ou des gorges du Thaurion. Il y a de quoi s'émerveiller sur le parcours.

Tout au long du tracé, se trouvent également des incontournables du département comme le Labyrinthe Géant de Guéret, la Tour de Bridiers, le Parc aux Loups de Chabrières ou la Cité internationale de la Tapisserie

LE LAC DE VASSIVIÈRE

LA CITÉ INTERNATIONALE DE LA TAPISSERIE

UNE TERRE DE VTT

La Creuse et le VTT c'est une grande histoire d'amour. Le département compte trois sites FFC-VTT® sur le tracé de la GT VTT® aux Monts de Guéret, à Mainsat et dans l'Ouest de la Creuse avec de nombreux circuits balisés. Une base VTT-FFCT® se trouve aussi à Châtelus-Malvaleix.

Le département compte également une équipe internationale de VTT à Guéret : Creuse Oxygène. La ville de Guéret est labellisée « Centre de Préparation aux Jeux » avec une piste de VTT cross-country olympique en forêt de Chabrières. Un circuit balisé ouvert à tous.

À noter également l'organisation de nombreux événements VTT tout au long de l'année dans le département comme le Sentier des Maçons ou le Challenge Vert.

INFORMATIONS PRATIQUES

SE RENDRE AU DÉPART

Train

La gare SNCF de La Souterraine est desservie par des trains Intercités circulant entre Paris, Limoges et Toulouse. Des TER circulent également depuis Orléans, Vierzon, Châteauroux et Limoges. Il faut compter 10 euros pour voyager avec son vélo dans les Intercités. C'est gratuit dans les TER. Il n'est pas nécessaire de réserver mais il vaut mieux vérifier suivant l'affluence.

Voiture

L'accès à la ville de La Souterraine se fait par l'A20 qui relie Vierzon à Montauban en passant par Limoges. L'A20 est ensuite reliée aux itinéraires allant à Paris et Toulouse. De Paris, il faut compter environ 3h45 pour rejoindre La Souterraine. De Toulouse, moins de 3h30. Il est aussi possible de se rendre à La Souterraine par la RN145 qui relie Bellac à Montluçon.

DIFFICULTÉ

De par sa longueur, la GT VTT® de la Creuse est classée comme difficile par la Fédération Française de cyclisme. Un barème permet de déterminer le degré de difficulté de chaque étape (vert, bleu, rouge et noir). Les étapes des deux tronçons sont classées rouge car elles empruntent des petits chemins, possèdent des obstacles, du dénivelé et sont longues. Cette GT se destine à un public plutôt averti même si le tracé peut se découper à la carte. Avoir une bonne condition physique est fortement conseillé pour se lancer dans l'aventure.

ZONE NATURA 2000

Le tracé de la GT traverse des zonages Natura 2000. Ce sont des zones ayant une grande valeur de par la faune et la flore qu'elles contiennent. Il convient donc de respecter certaines consignes sur ces zones.

- ***Rester sur les sentiers et éviter de couper les traces***
- ***Photographier la flore plutôt que la ramasser***
- ***Eviter de faire trop de bruit***
- ***Ne pas faire de feux***
- ***Emporter ses déchets, nombreux points de collecte sur le tracé***

BALISAGE

Sur la totalité du parcours, un balisage permet de suivre l'itinéraire des deux tronçons. Les panneaux rouges sont faciles à reconnaître avec un triangle et deux ronds rouges (*photo ci-dessous*).

Les collectivités locales et le comité départemental de cyclisme ont assuré le balisage. Si vous notez des secteurs où les panneaux manquent ou s'il y a problème au niveau de l'entretien, vous pouvez le signaler via l'application Suricate.



TÉLÉCHARGER L'APPLICATION SURICATE

App Store ***Google Play***

HÉBERGEMENTS

Dans ce guide, retrouvez des solutions d'hébergements à proximité du trajet sur chaque étape avec une mise en avant des hébergements « Accueil Vélo » ou à la nuitée. *Vous pouvez réserver directement sur https://tinyurl.com/28lh5lgu*

La Creuse possède aussi des lieux pour accueillir les camping-cars. Toutes les informations sont sur ***www.tourisme-creuse.com/aires-daccueil-campings-cars.***

MATÉRIEL

Optez pour un VTT confortable, prêt à rouler et sur lequel vous êtes à l'aise. Munissez-vous également du nécessaire de réparation, notamment contre les crevaisons et les petits soucis mécaniques. Quelques réparateurs se trouvent à proximité du tracé de la Grande Traversée VTT® (la liste en page 11). Renseignez-vous bien sur la météo quelques jours avant pour prévoir les vêtements les plus adaptés à la situation. En Creuse, il peut faire très froid, comme très chaud. Et n'oubliez pas les gants, le casque, les lunettes et un kit de premiers secours. Prévoyez également de quoi grignoter et à boire sur le trajet. Petite astuce : des robinets d'eau potable sont disponibles dans de nombreux cimetières et stades.

SÉCURITÉ ET ENVIRONNEMENT

Chemins

Le parcours de la GT VTT® de la Creuse passe majoritairement par des chemins ruraux. S'ils sont balisés pour les VTT, ils sont également traversés par d'autres usagers (piétons, agriculteurs, animaux, riverains, véhicules motorisés...). Il est donc capital de respecter les autres usagers de ces chemins et d'être le plus courtois et prudent possible.

Routes

Le tracé comporte quelques portions de route, traversées par des voitures. La Creuse étant en zone rurale, la circulation routière n'y est pas très dense. Cependant, il est primordial de rester prudent lorsque vous roulerez sur les portions de routes et d'être très attentif aux autres usagers.

En cas de problème, contactez le 112 ou le 114 (personnes sourdes/ malentendantes).

TRANSPORT DES BAGAGES

Taxis

Pour voyager léger, plusieurs compagnies de taxis proposent de transporter les bagages entre les différents lieux d'étape. Voici une liste de quelques taxis parmi d'autres qui figurent sur le parcours.

ABCD DU TAXI RONDET
23300 LA SOUTERRAINE
05 55 63 21 94
taxirondet@orange.fr

TAXI JNG
23300 ST-MAURICE-LA SOUTERRAINE
05 55 76 96 62

SARL AUBRUN
23000 GUÉRET
05 55 52 65 84
eurosar3@orange.fr

EURO TAXI STAR
23000 GUÉRET
05 55 52 15 15
ambstar@wanadoo.fr

ALLO TAXI CORBON
23130 CHÉNÉRAILLES
05 55 62 36 40

LOCATION ET RÉPARATION DE VTT

Sur le parcours

Si vous n'avez pas de vélo à disposition, plusieurs options s'offrent à vous sur le trajet pour louer un VTT à assistance électrique ou non. Les différents loueurs listés ci-dessous se trouvent à proximité du tracé. Vous pouvez également faire réparer votre vélo à plusieurs endroits.

LOCATION DE VÉLO
RÉPARATION DE VÉLO

ROULEZ FACILE
14, boulevard Jean Moulin
23300 LA SOUTERRAINE
Tél: 05 87 57 15 36
antoine@roulezfacile.com
www.roulezfacile.com

SERVICE TOURISME DU PAYS SOSTRANIEN
Place de la Gare
23300 LA SOUTERRAINE
Tél : 05 55 89 23 07
tourisme-la-souterraine@cco23.fr

VÉLO FUTUR
4 rue du Barreau Vert
23800 DUN-LE-PALESTEL
Tél : 07 66 43 81 01
www.velofutur.com

FEU VERT
50 avenue d'Auvergne
23000 GUÉRET
Tél : 05 55 52 97 75
www.feuvert.fr

ATOMIC VELO
172 route de Bourganeuf
23000 GUÉRET
Tél: 05 55 41 85 62
atomic.velo@orange.fr
www.atomicvelo.fr

INTERSPORT
Avenue de l'Europe
23000 GUÉRET
Tél: 05 55 52 43 64
www.intersport.fr

SPORT 2000
Rue Emile Bouant - Pop'A
23000 GUÉRET
Tél: 05 55 41 05 60
sarlvidalsport@gmail.com

LA BOÎTE À VÉLO
14 avenue Pasteur
23000 GUÉRET
Tél: 05 55 52 16 24
www.laboiteavelos.fr

CAP VÉLO CREUSE
2 places du 19 mars 1962
23220 CHAMPSANGLARD
Tél : 06 41 35 03 68
cap.velo.creuse@gmail.com
www.capvelocreuse.com

TAND'AIME
5 rue de la Marche
23000 SAINTE-FEYRE
Tél : 06 28 98 62 45
tandaime.r313@gmail.com

GIANT
2 Le Verger
23000 SAINTE-FEYRE
Tél: 05 19 37 01 96
www.giant-gueret.fr

SAXO-VÉLO & CO
10 Grande Rue
23150 AHUN
Tél : 06 31 24 89 30
saxovelo@vivaldi.net

CC MAINSAT-ÉVAUX
Château des Portes
23700 MAINSAT
Tél: 06 78 33 97 13
www.ccmainsatevaux.com

L'ATELIER DU CYCLISTE
1 rue de Beauze
23200 AUBUSSON
Tél : 06 31 88 92 26
latelierducycliste23@gmail.com

LOCBIKELAC
Masgrangeas
23460 ROYERE DE VASSIVIERE
Tél: 06 60 49 74 03
locbikelac23@gmail.com

FÉDÉRATION FRANÇAISE DE CYCLISME

La Fédération Française de Cyclisme comprend à la fois les épreuves types compétition mais aussi le vélo comme loisir. Elle représente les différentes pratiques cyclistes : VTT, BMX, cyclisme sur route ou sur piste...

En 2021, la Fédération Française de Cyclisme comptait 113 000 licenciés, 2 479 clubs et plus de 11 000 compétitions organisées.

Le Label « Terre d'excellence cycliste»

Le Conseil départemental de la Creuse est labellisé « Terre d'excellence Cyclist » par la Fédération Française de Cyclisme depuis 2022. Ce label atteste de la qualité des équipements cyclistes, de la structuration de l'offre et des compétitions organisées chaque année sur le territoire.

Le Label Grande Traversée VTT ®

Les Grandes Traversées VTT® sont destinées à l'itinérance et à la découverte des territoires. Ces itinéraires au long cours, qui traversent des massifs entiers ou des départements sont propices à l'évasion et à la découverte de paysages sauvages. Ces itinéraires permettent de partir à VTT en toute sérénité, puisqu'un balisage spécifique rouge ainsi qu'une brochure sont à disposition.

15 Grandes Traversées VTT® étaient labellisées par la Fédération Française de Cyclisme en 2023, dont celle de la Creuse.

Un premier espace Gravel dans la Creuse

La Fédération Française de Cyclisme a validé le label espace Gravel de la Communauté de communes Bénévent-Grand-Bourg. Cet espace présente quatre circuits allant de 9,6km à 77,5km.

Une occasion parfaite pour les débutants mais également pour les plus confirmés de s'essayer à cette discipline en plein essor. À terme, la Communauté de communes Bénévent-Grand Bourg et le club cycliste de l'Étoile Sportive Cycliste de Le Grand Bourg entendent réaliser d'autres circuits dont certains en itinérance.

LES CIRCUITS DE L'ESPACE GRAVEL MONTS ET RIVIÈRES OUEST–CREUSE

LE MARSACOIS – 9,6 KM

DE LA BROUSSE AU PUY DU GAUD – 24,5 KM

L'ENJAMBÉE DU THAURION– 52 KM

LE M ROC– 77,5 KM

WWW *Toutes les informations sur le gravel : www.terrasports23.com/gravel*

ILS ONT PARTICIPÉ AU PROJET DE LA GRANDE TRAVERSÉE

PETITE BOUCLE

264 KM
4 416 M DÉNIVELÉ POSITIF

LES SIX ÉTAPES

1. LA SOUTERRAINE - BUSSIÈRE-DUNOISE
2. BUSSIÈRE-DUNOISE - SAINT-SILVAIN-MONTAIGUT
3. SAINT-SILVAIN-MONTAIGUT - GUÉRET
4. GUÉRET - SAINT-LAURENT
5. SAINT-LAURENT - BUSSIÈRE-DUNOISE
6. BUSSIÈRE-DUNOISE - LA SOUTERRAINE

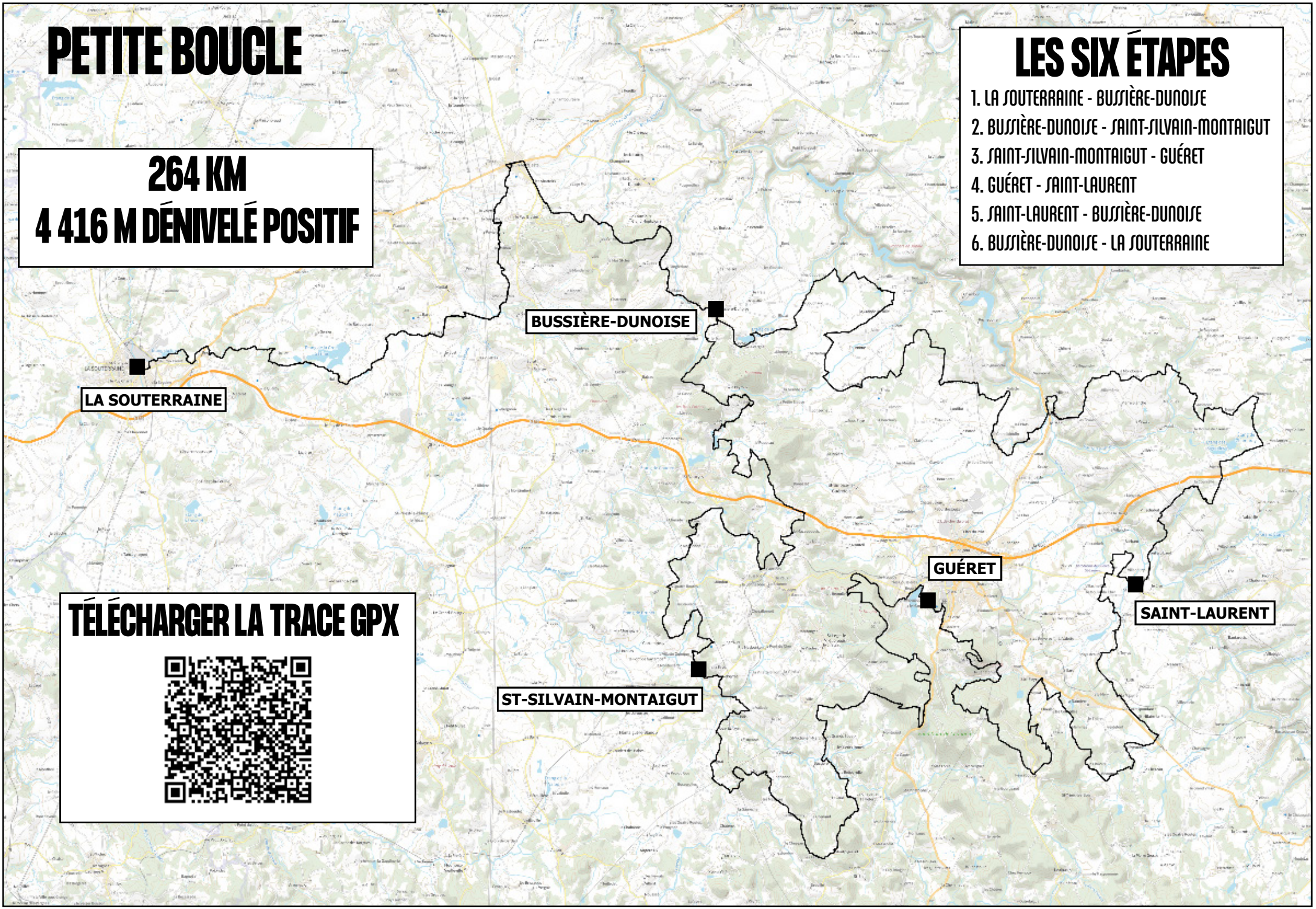

TÉLÉCHARGER LA TRACE GPX

1. LA SOUTERRAINE – BUSSIÈRE–DUNOISE

39 KM **D + : 593 M** **DIFFICULTÉ FFC : ROUGE**

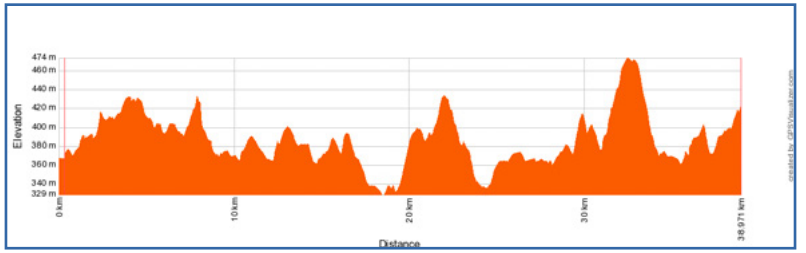

Cette toute première étape vous fait démarrer de la gare SNCF de La Souterraine. Vous sortez rapidement de la ville pour partir en direction de l'est. Une étape agréable où vous longez de superbes plans d'eau et un joli patrimoine, symbolisé par la Tour de Bridiers ou le château de la Cazine. Cette première étape avec quelques difficultés se veut plutôt roulante de La Souterraine jusqu'à Bussière-Dunoise.

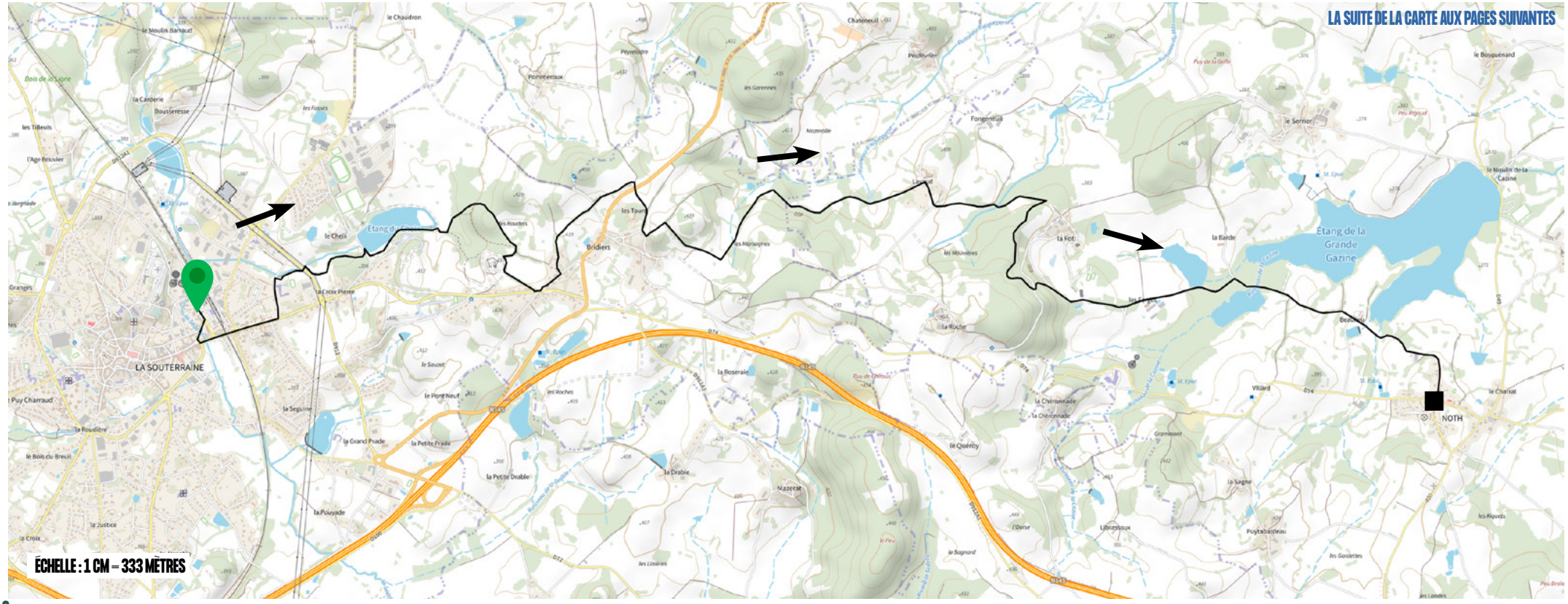

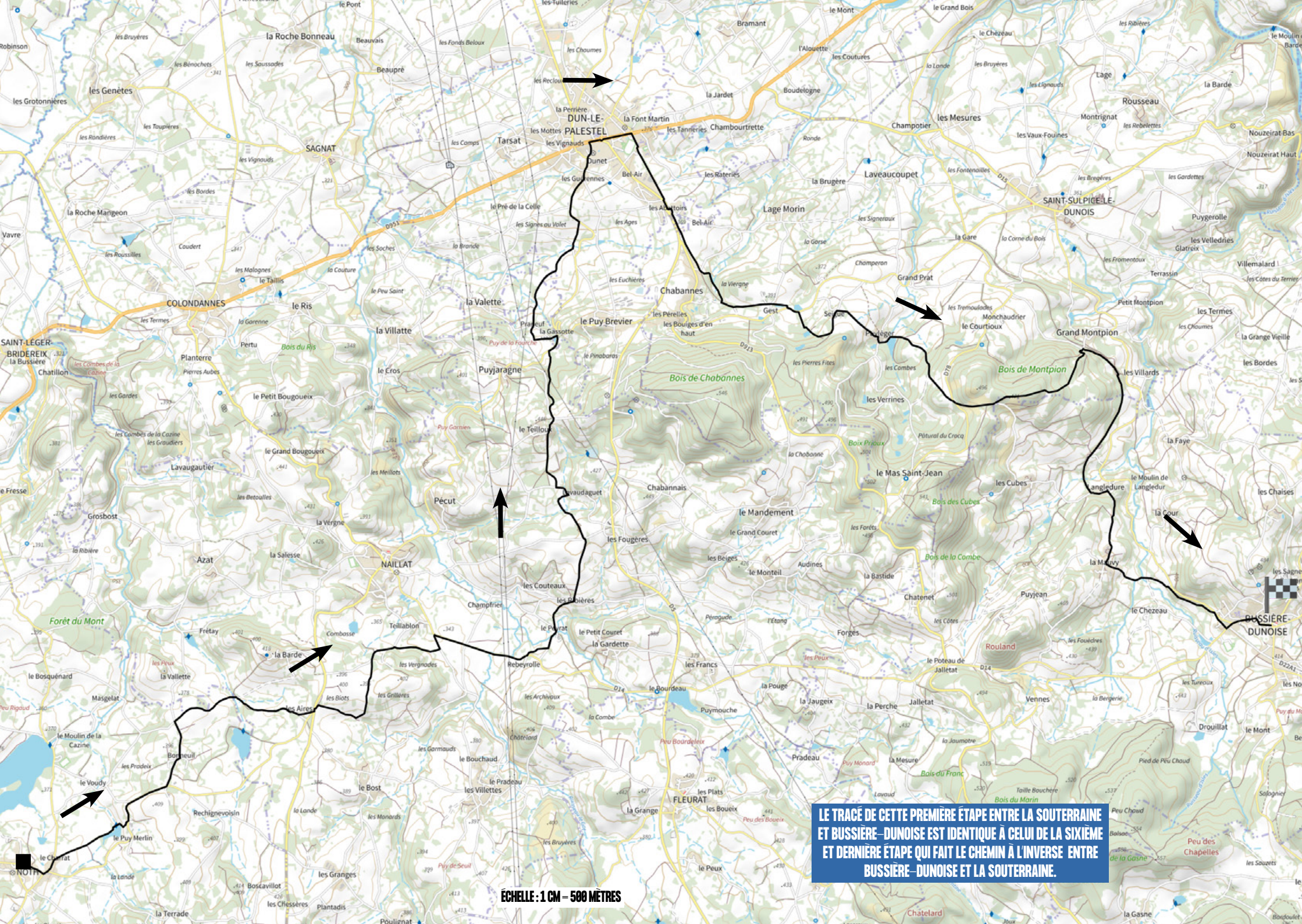
LE TRACÉ DE CETTE PREMIÈRE ÉTAPE ENTRE LA SOUTERRAINE ET BUSSIÈRE-DUNOISE EST IDENTIQUE À CELUI DE LA SIXIÈME ET DERNIÈRE ÉTAPE QUI FAIT LE CHEMIN À L'INVERSE ENTRE BUSSIÈRE-DUNOISE ET LA SOUTERRAINE.
ÉCHELLE : 1 CM = 500 MÈTRES
DUN-LE-PALESTEL
SAINT-SULPICE-LE-DUNOIS
SAINT-LÉGER-BRIDEREIX
COLONDANNES
SAGNAT
NAILLAT
FLEURAT
BUSSIÈRE-DUNOISE
Chabannes
Puyjaragne
Grand Montpion
le Puy Brevier
le Mas Saint-Jean
le Mandement
Bois de Chabannes
Bois de Montpion
Forêt du Mont

LA SOUTERRAINE

La Souterraine se trouve dans l'ouest du département de la Creuse. Ici, la Porte Saint Jean veille sur l'église et sa mystérieuse crypte. Le regard de pierre des modillons raconte leurs légendes aux sculptures modernes. Les espaces verts forment également une majestueuse architecture végétale.

TOUR ET JARDIN DE BRIDIERS

La Tour de Bridiers et son jardin sont des lieux emblématiques de la Creuse. Longtemps oublié, le site médiéval de Bridiers se compose d'un imposant donjon ainsi que des vestiges des courtines et des logis du château. Un escalier à vis dessert les salles du donjon qui permettent d'accéder à la terrasse et à un superbe panorama. Chaque été, un spectacle son et lumière a lieu sur le site. À proximité, le jardin de Bridiers offre une évasion avec ses zones à thèmes (potager, plantes médicinales, herbes aromatiques...) Durant l'été, le jardin accueille des œuvres étonnantes d'artistes sculpteurs et plasticiens.

Service Tourisme du Pays Sostranien
2, place de la Gare
23300 LA SOUTERRAINE
Tél. : 05.55.89.23.07
www.tourisme-creuse.com/pays-sostranien/

LES COMBES DE LA CAZINE

Le site des Combes de la Cazine se situe au nord-ouest de la Creuse. Il est très facilement accessible depuis le bourg de Colondannes, où il est indiqué. Le nom, à lui seul, évoque les deux grands traits identitaires du lieu : des escarpements rocheux et un cours d'eau. Les Combes, formant d'étroites vallées, sont liées à une faille géologique alignée d'ouest en est. Cette zone de cisaillement dévoile les formations granitiques du secteur en laissant apparaître des micros-falaises, ainsi que des blocs rocheux de tailles très diverses. Cette bande accidentée traverse le nord du site et favorise naturellement l'installation de landes à bruyères.

Office de Tourisme du Pays Dunois
81 Grande Rue
23800 DUN-LE-PALESTEL
Tél. : 05.55.89.24.61
www.tourisme-creuse.com/pays-dunois/

SITE VTT-FFC© OUEST-CREUSE

Envie d'un peu plus de VTT ? Alors essayez le site VTT-FFC des Monts et Vallées Ouest Creuse. Installé dans l'ouest de la Creuse, il propose plus de 40 circuits VTT balisés sur un territoire vaste. Parfaits pour les néophytes comme les vététistes confirmés, ces circuits proposent de découvrir un paysage de bocage et de moyenne montagne.

QUELQUES IDÉES D'HÉBERGEMENT À LA NUITÉE...

Hotel À la Porte Saint-Jean ★★
2 rue des Bains
23300 LA SOUTERRAINE
05 55 63 90 00
www.hotelrestaurantalaportesaintjean.com

Hôtel Passe-Muraille ★★★
16 place Docteur Émile Parrain
23300 LA SOUTERRAINE
05 55 63 29 34
www.le-passe-muraille.com

Hôtel Alexia ★★★
Zone Industrielle de la Prade
23300 LA SOUTERRAINE
05 55 63 01 01
www.hotelalexia.com

Hôtel Jinjaud
4 rue de Limoges
23300 LA SOUTERRAINE
05 55 63 02 53
www.hotel-restaurant-jinjaud.fr

Camping Aquarelle ★★★
26 chemin du Cheix
23300 LA SOUTERRAINE
05 55 63 59 71
www.camping-creuse-limousin.com

Maison Volière (chambre d'hôtes)
20-22 chemin des Pentes
23300 LA SOUTERRAINE
06 59 52 98 09
www.maisonvoliere.fr

Chambre d'hôtes Floromel
9 Le Glais
23300 LA SOUTERRAINE
06 85 57 04 38
www.creuse-chambres-dhotes.fr

Le Coucher du Soleil (Gîte d'étape)
33 avenue du Pont Neuf
23300 LA SOUTERRAINE
05 55 63 34 37 / 06 85 09 28 75
http://tinyurl.com/ynna6p5m

Chambre d'hôtes Saint-Michel
4 rue Haute St Michel
23300 LA SOUTERRAINE
06 49 62 20 03
http://tinyurl.com/24jbc3xn

Hôtel Joly
3 rue Bazennerye
23800 DUN-LE-PALESTEL
05 55 89 23 71
http://tinyurl.com/2hd4bvd6

Chez Madlou (spécial groupes)
46 Grande Rue
23800 COLONDANNES
06 70 57 55 91
www.gitechezmadlou.com

Camping Dun-le-Palestel
2 promenade Maurice Rollinat
23800 DUN-LE-PALESTEL ★★
06 52 71 89 39
www.campingdunlepalestel.fr

L'Auberge Fontaine aux Loups
1 rue Pré de l'Arche
23800 ST-SULPICE-LE-DUNOIS
06 58 39 87 79
www.aubergedelafontaineauxloups.com

En bleu, les hébergements réservables sur ***www.tourisme-creuse.com***

2. BUSSIÈRE-DUNOISE – SAINT-SILVAIN-MONTAIGUT

40 KM

D + : 683 M

DIFFICULTÉ FFC : ROUGE

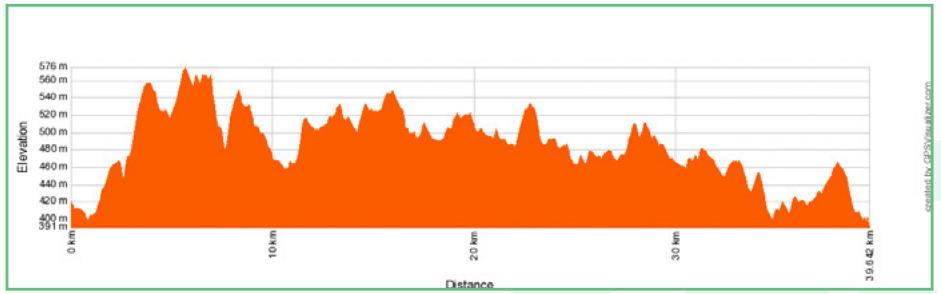

Dans cette deuxième étape, vous quittez Bussière-Dunoise pour un parcours plus exigeant que l'entrée en matière. Direction le Puy des Trois Cornes, qui culmine à plus de 600 mètres. Cette première difficulté passée, vous longez l'étang de la Valette à Saint-Vaury, avant d'aller vers le Sud. Vous pourrez ainsi profiter de la magnifique traversée des Bois de Gartempe et du Bois du Breuille puis vous arrivez dans le joli village de Saint-Silvain-Montaigut.

LA SUITE DE LA CARTE AUX PAGES SUIVANTES

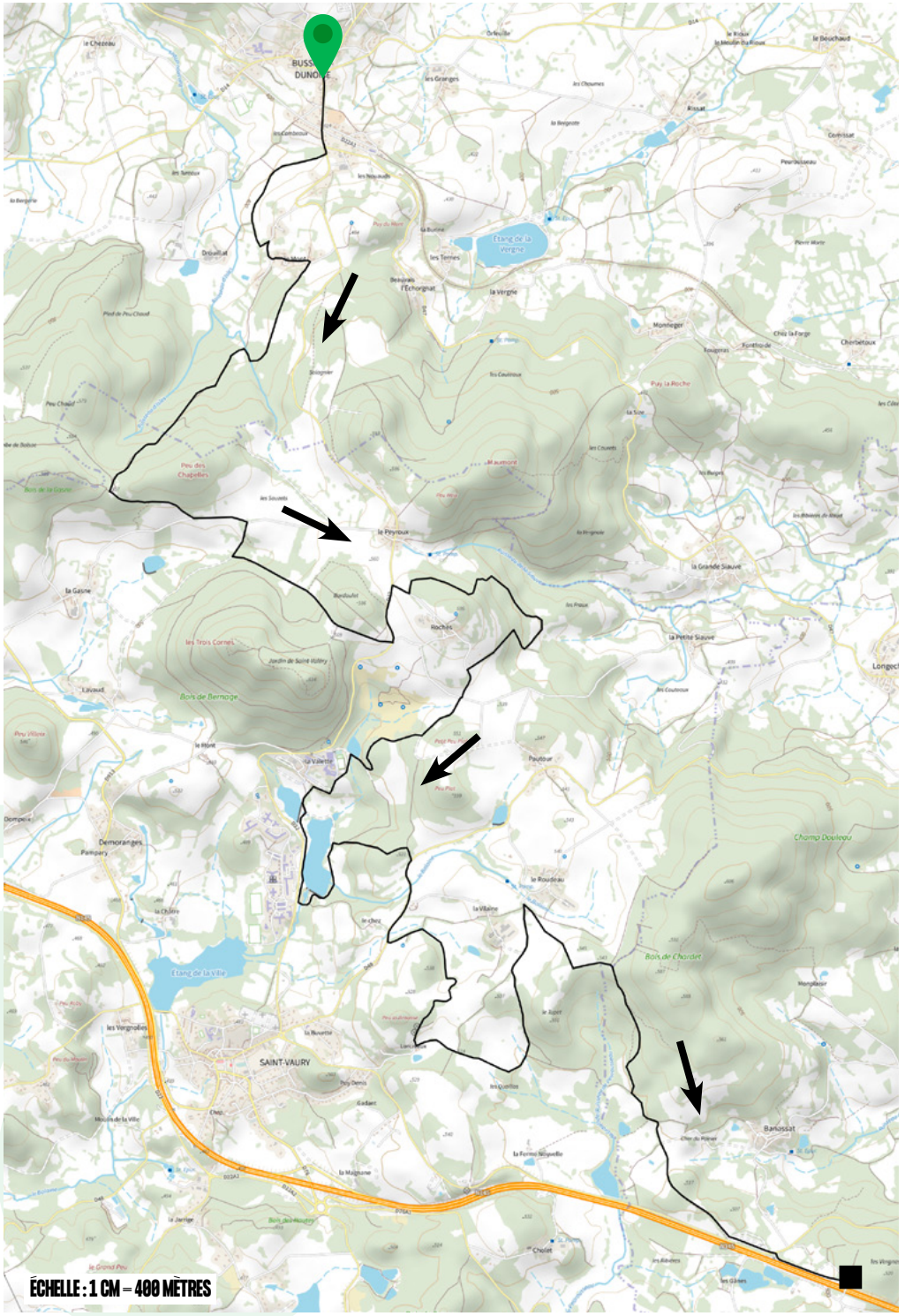

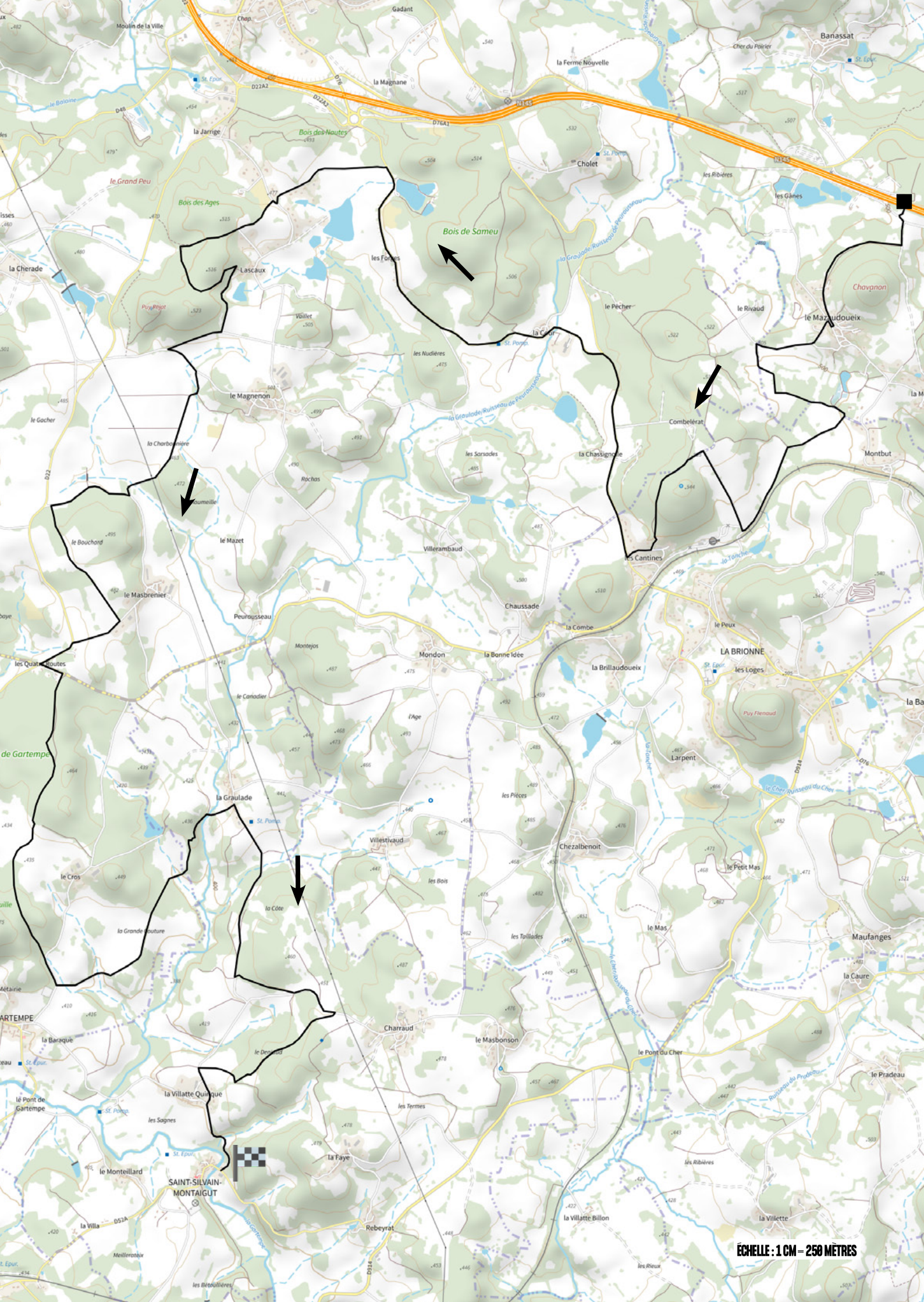
Moulin de la Ville
Gadant
Banassat
la Ferme Nouvelle
la Magnane
la Jarrige
Bois des Nautes
Cholet
les Ribières
les Gânes
le Grand Peu
Bois des Ages
Bois de Sameu
la Cherade
Lascaux
les Forges
Chavanon
le Pêcher
le Rivaud
le Mazaudoueix
la Cour
les Nudières
le Magnenon
Combelérat
le Gacher
la Charbonnière
les Sarsades
la Chassignolle
Montbut
Rochas
le Bouchard
le Mazet
Villerambaud
les Cantines
le Masbrenier
Peurousseau
Chaussade
la Combe
le Peux
Montejos
Mondon
la Bonne Idée
LA BRIONNE
les Loges
la Brillaudoueix
les Quatre Routes
le Canadier
l'Age
Puy Flenaud
Larpent
la Graulade
les Pièces
Villestivaud
Chezalbenoit
le Petit Mas
le Cros
les Bois
la Côte
la Grande Couture
les Taillades
le Mas
Maufanges
la Caure
Charraud
le Masbonson
le Pont du Cher
la Baraque
le Pradeau
la Villatte Quinque
le Pont de Gartempe
les Termes
les Sagnes
la Faye
le Monteillard
SAINT-SILVAIN-MONTAIGUT
la Villatte Billon
la Villette
la Villa
Rebeyrat
Meillerateix
les Bétoullières
les Rieux
ÉCHELLE : 1 CM = 250 MÈTRES

LE PUY DES 3 CORNES

Du haut de ses 636 mètres, le Puy des 3 Cornes (ou mont Bernage), reconnaissable par la forme de son sommet horizontal et surmonté de trois cornes, est un des sommets les plus connus des Monts de Guéret. Emprunté par le tracé de cette Grande Traversée VTT®, il est également un lieu d'histoire et de légende. D'histoire avec notamment le jardin de Saint-Valéric, qui renferme des vestiges de l'époque gallo-romaine. De légende aussi, car Saint-Valéric aurait réussi à faire jaillir une source qui guérirait tous les maux et redonnerait de la force aux jeunes enfants. Sur ce site, on peut aujourd'hui voir une statue du saint. Chaque 8 juillet, une messe est dédiée à Saint-Valéric et un pèlerinage se déroule sur le site où il aurait vécu.

MONTS DE GUÉRET
Terre de caractère
Office de Tourisme du Grand Guéret
1 rue Eugène France
23300 GUÉRET
Tél. : 05.55.52.14.29
www.tourisme-creuse.com/monts-de-gueret/

GARTEMPE

La petite commune de Gartempe, située à proximité du parcours de cette deuxième étape, porte ce nom car elle se trouve à proximité du lit de la rivière Gartempe. Cette dernière traverse les départements de la Creuse, de la Haute-Vienne et de la Vienne. Réputée pour son côté sauvage, sa faune et sa flore, elle prend sa source dans les Monts de Guéret. À Gartempe, c'est donc les prémices de cette rivière longue de 200km qu'il est possible d'observer.

JARDIN DE VAL MAUBRUNE

Le Jardin de Val Maubrune, situé à La Brionne, est construit dans un grand vallon, sous les arbres, où jouent l'ombre et la lumière. Les plantes, fleurs, arbustes, mousses et fougères ont été choisis pour s'harmoniser dans un climat de douceur et de sauvagerie conservé. Les nombreux bancs sur la promenade invitent au repos.

QUELQUES IDÉES D'HÉBERGEMENT À LA NUITÉE...

Chambre d'hôtes La Petite Parenthèse
4-5 Linard
23320 BUSSIÈRE-DUNOISE
06 46 41 73 83
www.lapetiteparenthesedu23.com

Camping, gîte et mobilhommes La Chevauchée
Les Couperies Basses
23320 BUSSIÈRE-DUNOISE
05 87 56 00 81
www.camping-la-chevauchee.fr/

Domaine de La Jarrige (ch. d'hôtes et gîte)
5, La Jarrige
23320 SAINT-VAURY
06 86 54 95 17
www.domainedelajarrige.fr/

Chambres d'hôtes La Bonneterie
25 rue des Ecoles
23320 MONTAIGUT-LE-BLANC
05 55 81 77 46
www.la-bonneterie.fr/

WWW *En vert, les hébergements réservables sur* ***www.tourisme-creuse.com***

3. SAINT-SILVAIN-MONTAIGUT – GUÉRET

44 KM

D + : 1.046 M

DIFFICULTÉ FFC : ROUGE

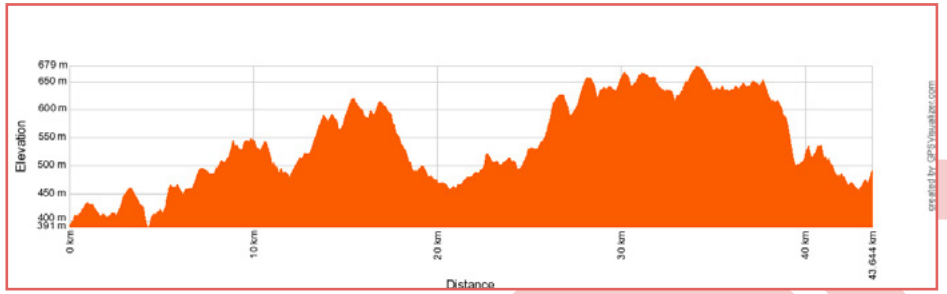

Cette étape qui vous fait arriver à Guéret se veut assez relevée avec un profil bien escarpé. Après quelques petites montées pour s'échauffer, vous attaquez les choses sérieuses autour du 11e kilomètre avec des passages à 15% ! Vous montez ensuite en direction du Puy de Chiroux et du Maupuy où vous pourrez admirer de splendides panoramas et des paysages à couper le souffle. Descendez ensuite vers Courtille où vous pourrez vous ravitailler.

LA SUITE DE LA CARTE AUX PAGES SUIVANTES

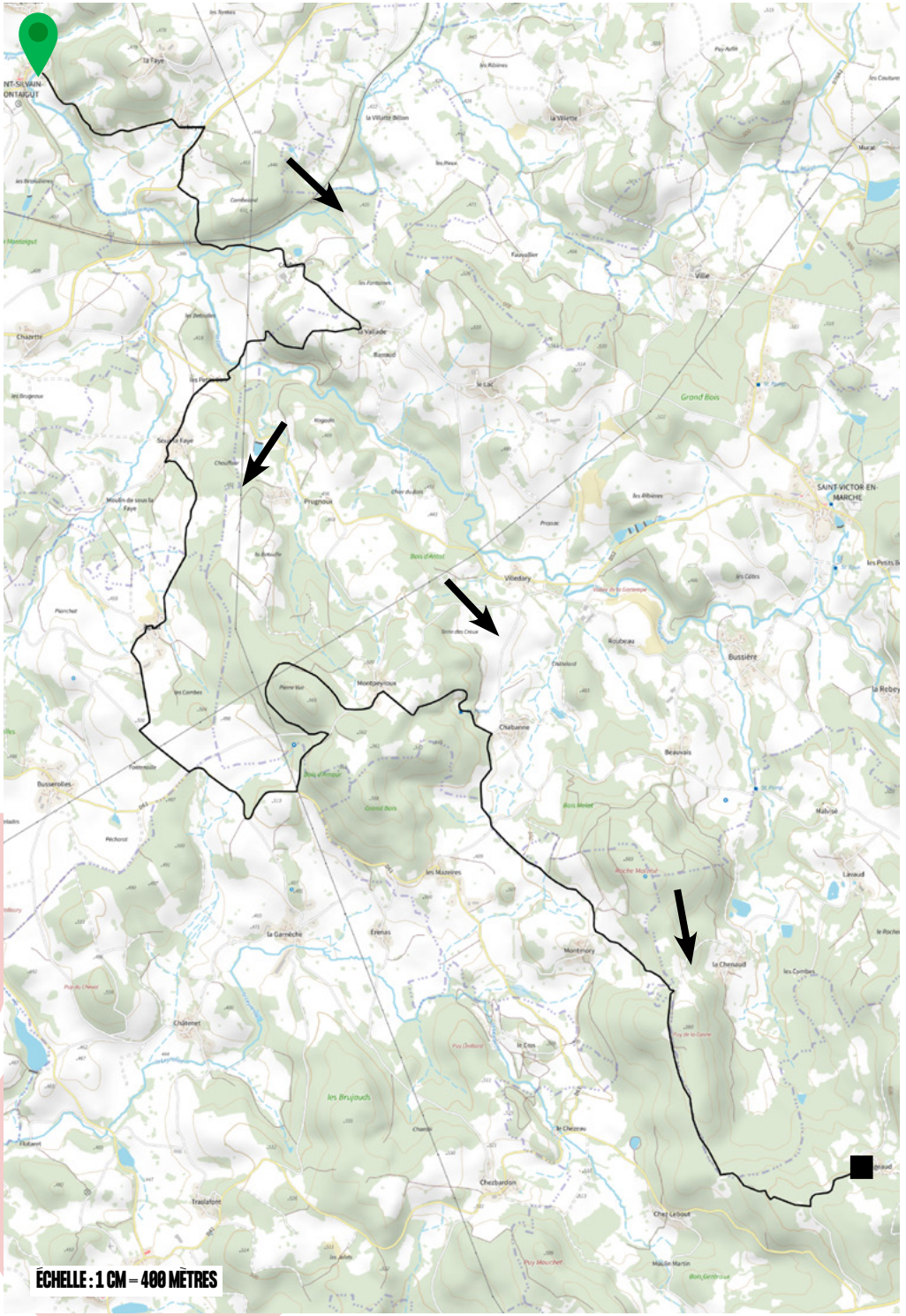

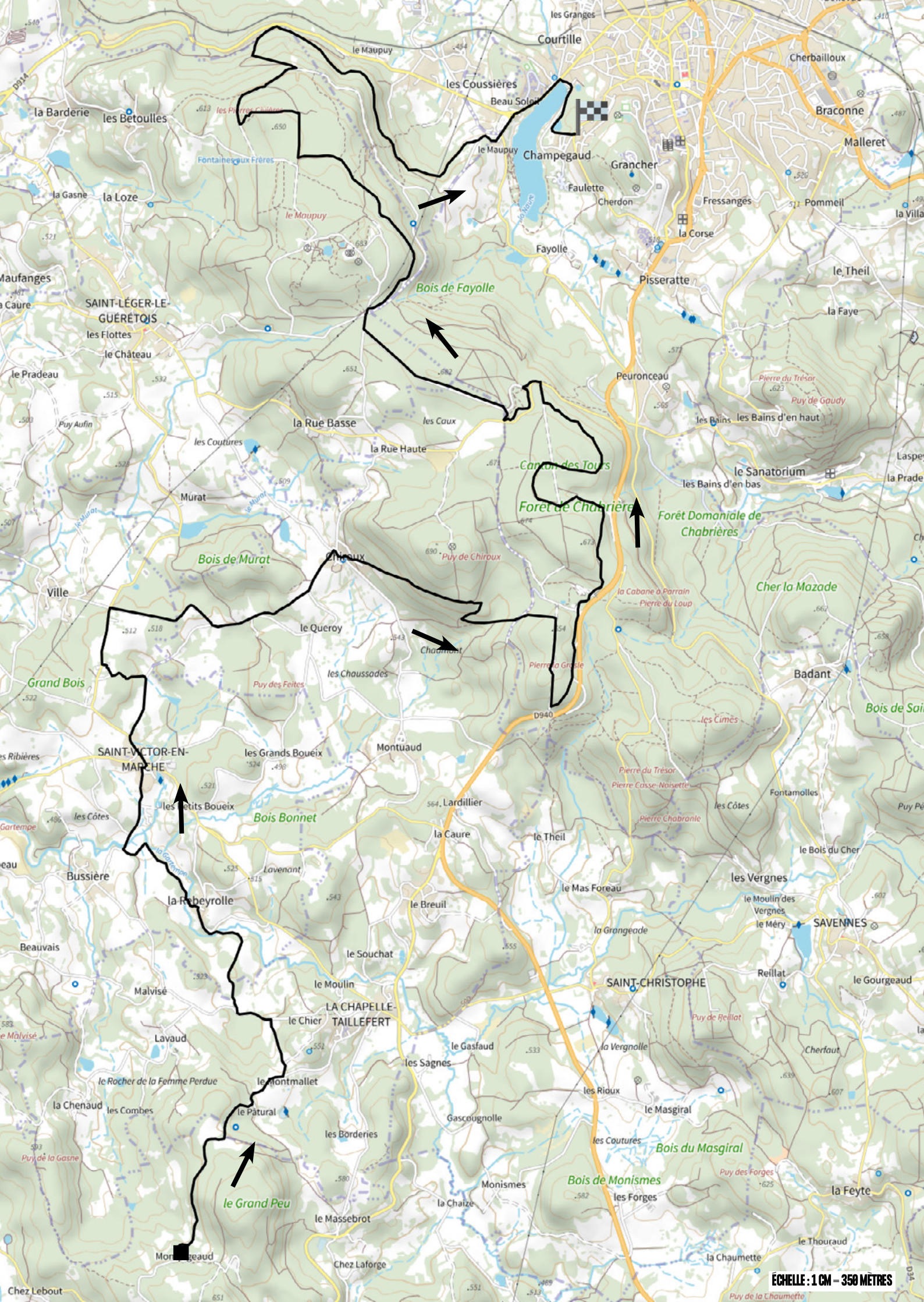
Courtille
les Granges
le Maupuy
les Coussières
Beau Soleil
la Barderie
les Betoulles
Champegaud
Grancher
Faulette
Cherdon
Fressanges
Pommeil
la Corse
Fayolle
Pisseratte
le Theil
la Faye
Bois de Fayolle
SAINT-LÉGER-LE-GUÉRÉTOIS
les Flottes
le Château
le Pradeau
Peuronceau
Pierre du Trésor
Puy de Gaudy
les Bains
les Bains d'en haut
la Rue Basse
les Caux
la Rue Haute
les Coutures
Puy Aufin
Canton des Tours
le Sanatorium
les Bains d'en bas
Murat
Forêt de Chabrières
Forêt Domaniale de Chabrières
Bois de Murat
Chiroux
Puy de Chiroux
Ville
Cher la Mazade
la Cabane à Parrain Pierre du Loup
le Queroy
Chaumont
Pierre la Grêle
les Chaussades
Puy des Feites
Grand Bois
Badant
D940
les Cimes
SAINT-VICTOR-EN-MARCHE
les Grands Boueix
Montuaud
Pierre du Trésor
Pierre Casse Noisette
Fontamolles
les Côtes
les Petits Boueix
Bois Bonnet
Lardillier
la Caure
le Theil
Pierre Chabronie
le Bois du Cher
Bussière
Lavenant
les Vergnes
le Mas Foreau
la Rebeyrolle
le Breuil
le Moulin des Vergnes
le Méry
SAVENNES
la Grangeade
Beauvais
le Souchat
Reillat
le Gourgeaud
Malvisé
le Moulin
SAINT-CHRISTOPHE
LA CHAPELLE-TAILLEFERT
le Chier
Puy de Reillat
Lavaud
le Gasfaud
la Vergnolle
Cherfaut
les Sagnes
le Rocher de la Femme Perdue
le Montmallet
les Rioux
la Chenaud
les Combes
le Pâtural
le Masgiral
Gascougnolle
les Borderies
les Coutures
Bois du Masgiral
Puy des Forges
Bois de Monismes
Monismes
les Forges
la Feyte
le Grand Peu
la Chaize
le Massebrot
le Thouraud
la Chaumette
Chez Laforge
Chez Lebout
Puy de la Chaumette
ÉCHELLE : 1 CM = 350 MÈTRES

FORÊT DE CHABRIÈRES

À deux pas de Guéret, la forêt de Chabrières s'étend sur plus de 2000 hectares. Cette forêt regorge d'essences et de pierres de légende. De nombreux chemins de randonnées et sentiers découverte permettent de visiter ce grand espace de respiration à quelques kilomètres de la ville. La forêt de Chabrières, c'est également un relief avec quelques sommets comme le Puy de Gaudy (653m), le Maupuy (683m) ou le Puy de Chiroux (689m).

LABYRINTHE DES MONTS DE GUÉRET

Visitez l'un des plus grands labyrinthes végétaux permanent au monde. Le parc de loisirs s'étend sur 2,2 hectares et possède pas moins de 4,5 kilomètres d'allées. Installé à la lisière de Guéret, le Labyrinthe des Monts de Guéret propose diverses activités en plus du jeu de piste et de ses énigmes à ciel ouvert comme des salles d'escape game pour tous les âges.

Plus d'informations à propos des horaires et des tarifs sur www.tourisme-creuse.com

GUÉRET

Guéret est la ville préfecture de la Creuse. La visite du centre-ville peut se faire avec l'accompagnement d'un guide conférencier à l'Office de Tourisme du Grand Guéret. Admirez l'architecture des bâtiments ou le jardin Ferdinand Villard, créé en 1905 par l'architecte Germain Sauvanet. Lieu de calme en plein cœur de Guéret, ce jardin compte de nombreuses essences. La ville, au centre d'un immense terrain de jeux entre les Monts de Guéret, la forêt de Chabrières et la base de loisirs de Courtille se veut très sportive.

BASE DE LOISIRS DE COURTILLE

Envie d'une pause fraîcheur ? La base de loisirs de Courtille est parfaite pour se rafraîchir. Dotée d'une plage donnant sur l'étang, la baignade y est surveillée en juillet et en août. De nombreuses activités sportives y sont possibles (planche à voile, pédalo, canoë) avec location de matériel. Un parcours de santé de 3 kilomètres est aménagé autour de l'étang avec des machines pour la musculation et des jeux pour les enfants. Autour de l'eau, des activités sont organisées l'été (tir à l'arc, karting à pédale...) Enfin, des tables de pique-nique sont disséminées sur le parcours avec également des barbecues en libre service.

MONTS DE GUÉRET Terre de caractère

Office de Tourisme du Grand Guéret
1 rue Eugène France
23300 GUÉRET
Tél. : 05.55.52.14.29
www.tourisme-creuse.com/monts-de-gueret/

LE STADE VTT XCO DE CHABRIÈRES

La forêt de Chabrières se prête parfaitement à la pratique du sport de pleine nature. C'est dans ce paysage naturel qu'un stade de VTT cross-country olympique a vu le jour. Il est labellisé Centre de Préparation aux Jeux et accueillera des sportifs désirant préparer l'Olympiade. Longue de 5 kilomètres, la piste est également ouverte à tous les pratiquants confirmés.

Plus d'infos sur www.terrasports23.com

QUELQUES IDÉES D'HÉBERGEMENT À LA NUITÉE...

Le Refuge des 4 Routes
Chemin des 4 routes
23000 GUÉRET
06 81 83 66 84
http://tinyurl.com/4kjdek8n

Tremplin Nature
(hébergement collectif et appart'hotel)
6 rue Paul Louis Grenier
23000 GUÉRET
05 55 52 20 05
www.ville-gueret.fr/tremplin-nature/

Hôtel Campanile ★★★
4 avenue René Cassin
23000 GUÉRET
05 55 51 54 00
www.gueret.campanile.com

La Pause Vélo
16 rue de Braconne
23000 GUÉRET
06 30 53 02 86
www.lapausevelo.fr

La Grange de Louise
23000 LA CHAPELLE-TAILLEFERT
06 20 82 35 73
http://tinyurl.com/9p92aznp

Chambre d'hôtes
3 Maufanges
23000 LA BRIONNE
06 19 01 50 96
http://tinyurl.com/mrytt8kz

Le Chalet de Flo'
7, Le Masgiral
23000 SAINT-CHRISTOPHE
06 20 82 35 73
http://tinyurl.com/3ycu66pd

Gîte d'étape
5 rue Ferdinand Villard
23000 SAINT-CHRISTOPHE
05 55 52 74 03
http://tinyurl.com/msbwu787

La maison Dubosclard
1 rue Pont Perdrix
23000 LA CHAPELLE-TAILLEFERT
05 55 51 26 77
www.tourisme-creuse.com

WWW *En rouge, les hébergements réservables sur* ***www.tourisme-creuse.com***

4. GUÉRET – SAINT-LAURENT

44 KM | **D + : 811 M** | **DIFFICULTÉ FFC : ROUGE**

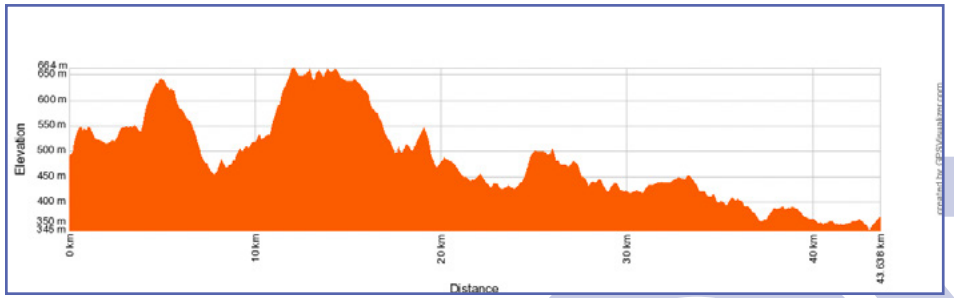

Au départ de Guéret, vous allez encore faire face à des montées flirtant avec les 17% notamment pour monter au sommet du Puy de Gaudy à plus de 650m d'altitude. Les paysages que vous y retrouverez valent l'effort. Par la suite, vous descendez jusqu'à Peyrabout avant de repiquer vers le nord en direction de Sainte-Feyre. Vous alternez entre chemins et routes pour rallier Beaumont avant de vous rendre vers Saint-Laurent et son aérodrome.

LA SUITE DE LA CARTE AUX PAGES SUIVANTES

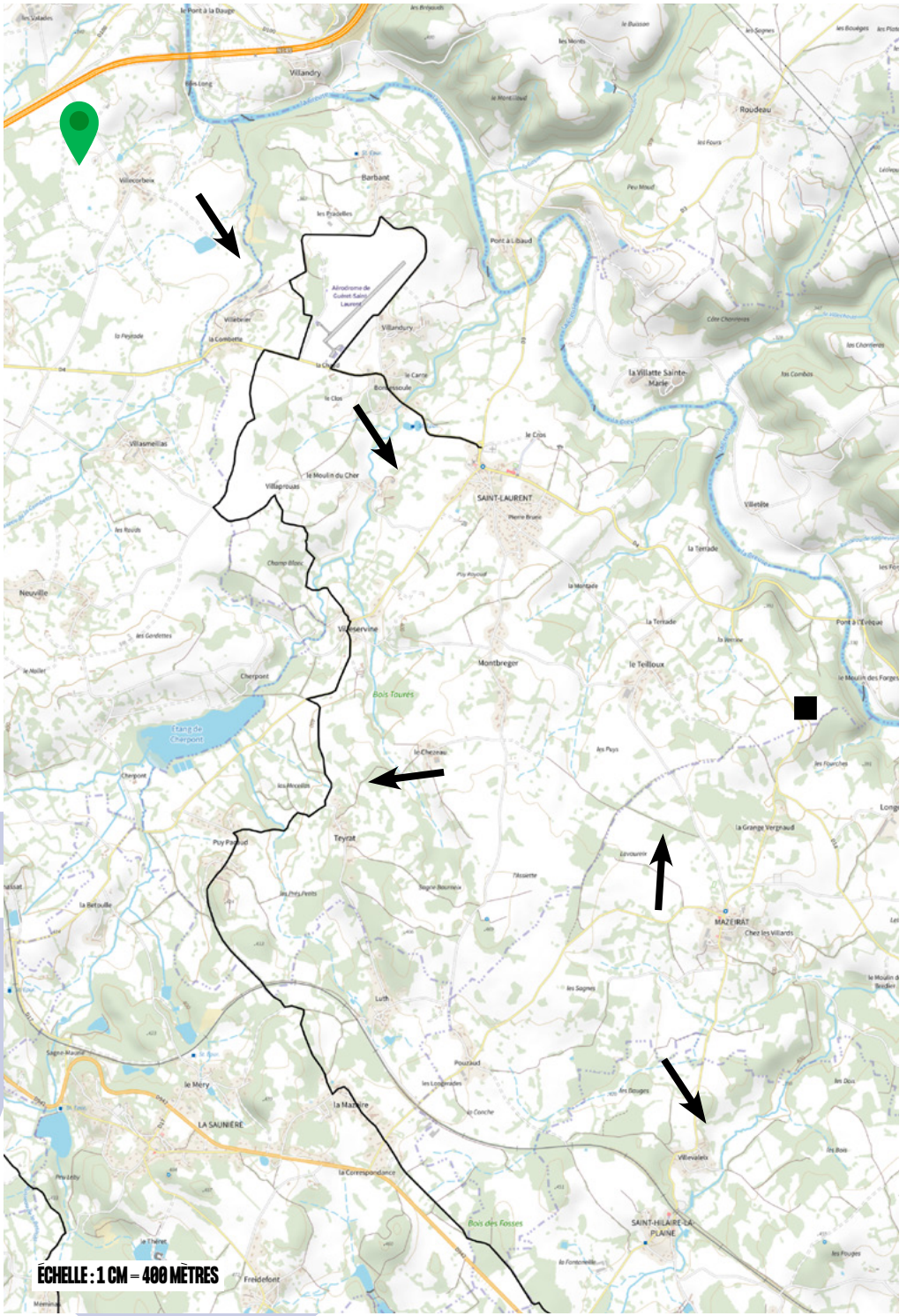

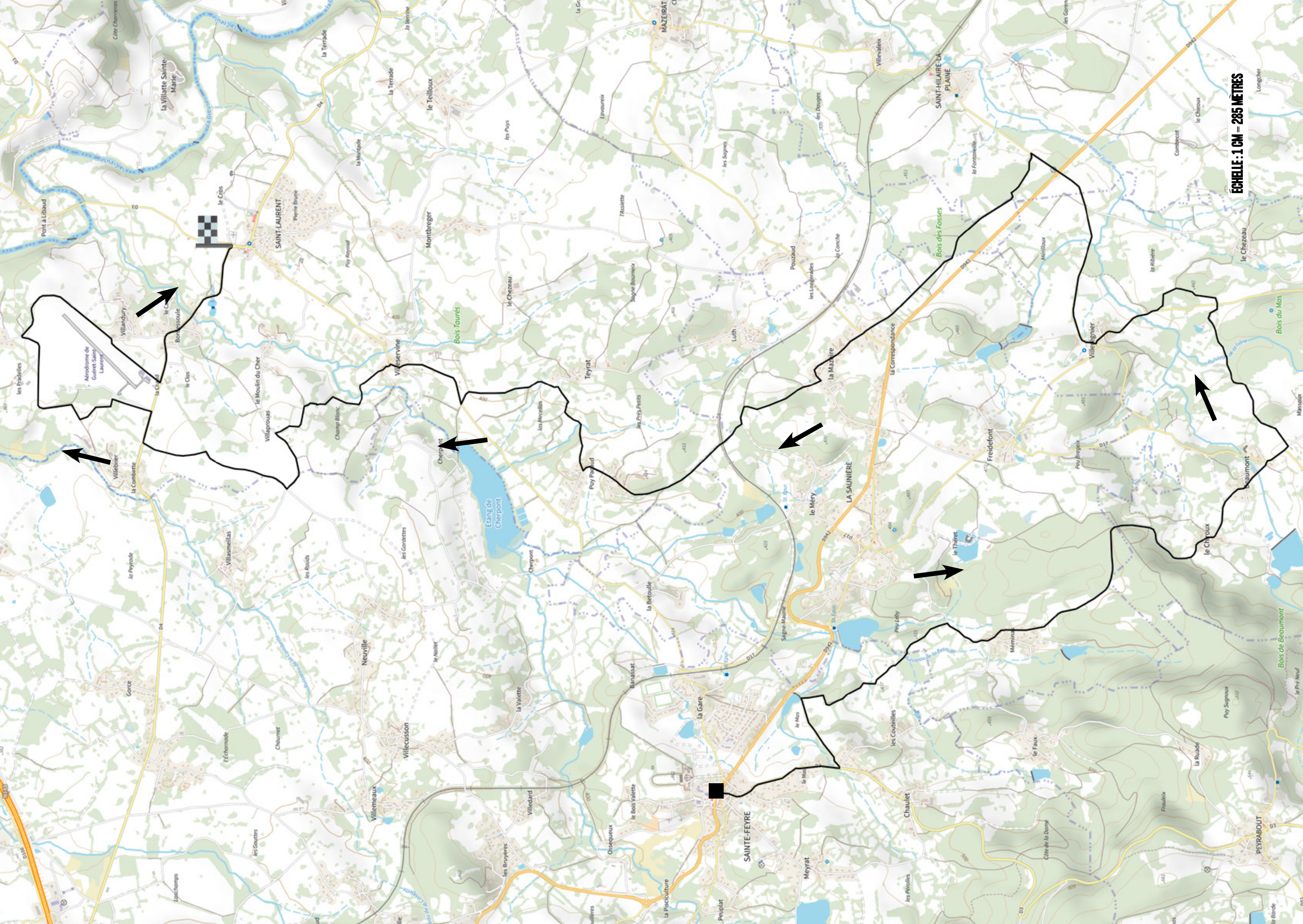
ÉCHELLE : 1 CM = 285 MÈTRES
SAINT-LAURENT
MAZEIRAT
SAINT-HILAIRE-LA-PLAINE
SAINTE-FEYRE
LA SAUNIÈRE
PEYRABOUT
Aérodrome de Guéret-Saint-Laurent
Étang de Cherpont
Bois Taurès
Bois des Fosses
Bois du Mas
Bois de Beaumont
Villeservine
Cherpont
Teyrat
Puy Pallud
la Mazière
la Correspondance
Freidefont
Beaumont
le Chiroux
le Chezeau
Villandury
Bonnessoule
Villebrier
la Combette
Villeprouas
Montbreger
le Teilloux
Luth
Pouzaud
le Méry
Sagne-Maude
la Gare
Banassat
Neuville
Villecusson
Villemeaux
Villedard
Gorce
Chaulet
le Faux
Meyrat
Peuplat
la Ruade
Puy Sugnoux
le Theret
la Betoulle
le Mas
les Coutellies
Méminas
la Crouse
D942
D4
D3
D17

STATION SPORTS NATURE – MONTS DE GUÉRET

La Station Sports Nature des Monts de Guéret propose de nombreuses disciplines à partir de 4 ans et pour tous les âges. Escalade, VTT (avec également un site FFC VTT), trail, orientation, randonnée, les possibilités sont multiples. La Station Sports Nature est composée d'un espace trail, d'un espace triathlon et les parcours sont très nombreux pour se dépenser. À Guéret, il est possible de louer des VTT ou des VTTAE (*voir p.11*). On peut pratiquer en autonomie mais aussi être accompagné par des moniteurs. La Station Sports Nature, c'est aussi des activités plus insolites comme le parcours d'accrobranche près du Parc aux Loups de Chabrières.

PUY DE GAUDY

Le Puy de Gaudy culmine à 653 mètres. Ce sommet se mérite avec une montée difficile pour les jambes et le souffle mais le panorama vaut bien l'effort. Le Puy de Gaudy est un lieu de légende qui a connu très tôt l'influence de l'homme. Il était habité à la préhistoire. Ce sommet excentré des autres massifs a permis aux hommes d'en faire un site de défense.

Office de Tourisme du Grand Guéret
1 rue Eugène France
23300 GUÉRET
Tél. : 05.55.52.14.29
www.tourisme-creuse.com/monts-de-gueret/

LE PARC ANIMALIER DES MONTS DE GUÉRET

En plein cœur de la forêt de Chabrières, le parc animalier des Monts de Guéret se dévoile. Plus de 45 loups (gris, noirs, blancs) y vivent en quasi liberté. De nombreux points d'observation permettent de les voir dans leur habitat. Le parc compte d'autres animaux de la faune locale ainsi qu'un espace muséographique.

QUELQUES IDÉES D'HÉBERGEMENT À LA NUITÉE...

Ibis Style ★★★★
3 avenue René Cassin
23000 GUÉRET
05 55 80 11 60
all.accor.com/hotel/C254/index.fr.shtml

Brit Hôtel Auclair ★★★
19 avenue de la Sénatorerie
23000 GUÉRET
05 44 00 03 93
www. gueret.brithotel.fr

Hôtel Le Pommeil ★★
75 rue de Pommeil
23000 GUÉRET
05 55 52 38 54 / 06 70 44 63 05
www.hotel-restaurant-lepommeil-gueret.fr

Hôtel Première Classe ★
Lieu dit Cher du Prat
23000 GUÉRET
05 55 41 03 26
www.gueret.premiereclasse.com

Camping de Courtille
Rue Georges Aulon
23000 GUÉRET
05 55 81 92 24
www.night-and-day.fr/camping/12-camping-de-courtille

Le petit puy (ch. d'hôtes)
39 rue des Ecoles
23000 SAVENNES
06 32 86 14 04
http://tinyurl.com/p3dundfr

Chambre d'hôtes
20 Voust
23000 SAINTE-FEYRE
05 55 81 35 26
http://tinyurl.com/jnv9k32v

Chambre d'hôtes
20, la Mazeire
23000 LA SAUNIÈRE
06 87 07 91 76
http://tinyurl.com/2vwdmn5h

Les Monts d'Emma (ch. d'h.)
60 Meyrat
23000 SAINTE-FEYRE
06 33 63 66 84
http://tinyurl.com/mr2fefus

WWW *En violet, les hébergements réservables sur* ***www.tourisme-creuse.com***

5. SAINT-LAURENT – BUSSIÈRE-DUNOISE

59 KM

D + : 737 M

DIFFICULTÉ FFC : ROUGE

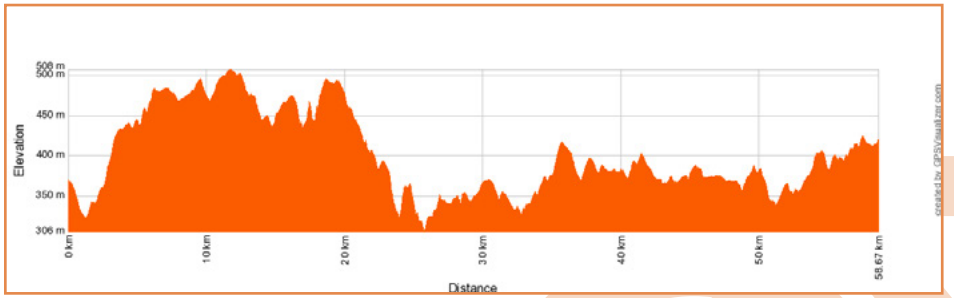

C'est l'étape la plus longue du premier tronçon. Sans trop de difficulté, elle vous permet de vous promener dans de nombreux chemins ruraux à la découverte de petits bourgs charmants du département. Vous découvrirez un très beau panorama en passant au dessus de la Creuse, sur le viaduc de Glénic. Entre bois et rivières, cette étape se veut contemplative. Vous finissez par rallier Bussière-Dunoise.

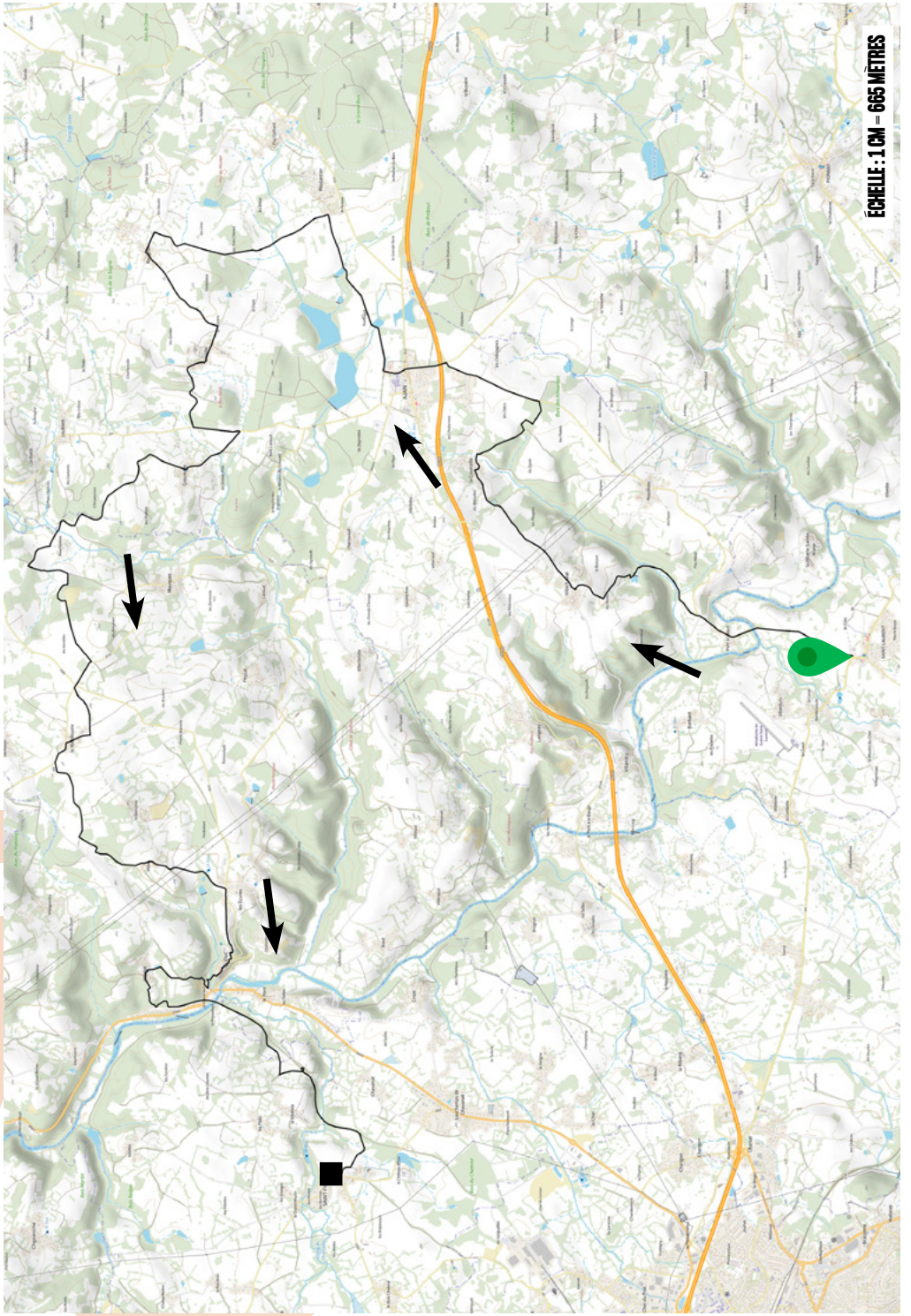

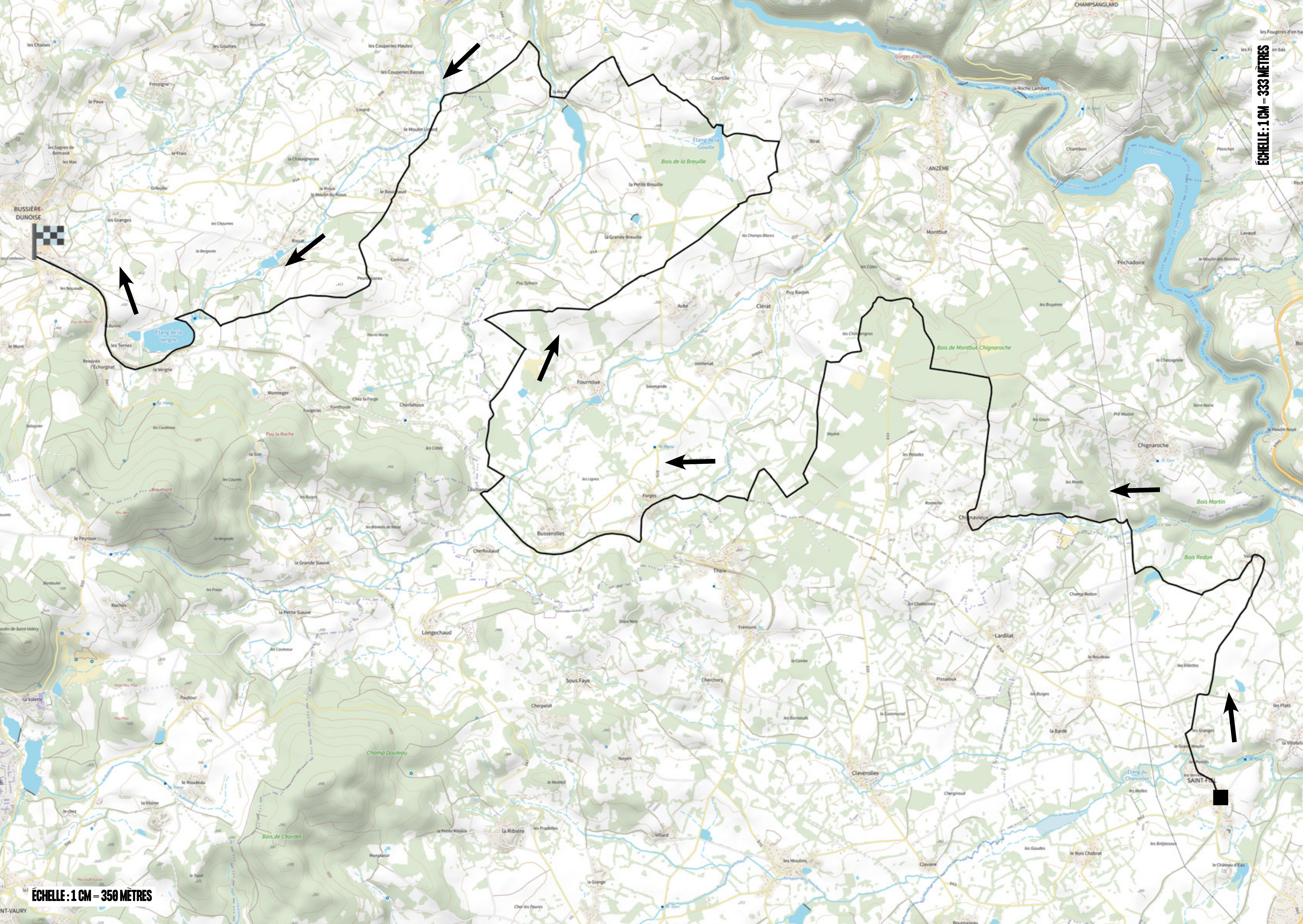
ÉCHELLE : 1 CM = 333 MÈTRES
ÉCHELLE : 1 CM = 350 MÈTRES
BUSSIÈRE-DUNOISE
Étang de la Vergne
les Couperies Hautes
les Couperies Basses
Étang de la Gouille
Bois de la Breuille
la Petite Breuille
la Grande Breuille
ANZÈME
Gorges d'Anzême
Montbut
Péchadoire
Bois de Montbut Chignaroche
Chignaroche
Chignavieux
Bois Martin
Bois Redon
Fournoue
Busserolles
Cherfouleaud
Theix
Lardilat
Clavérolles
SAINT-FIEL
Champ Douleau
Bois de Chardet
Longechaud
Sous Faye
la Ribière
Puy la Roche
Maumont
CHAMPSANGLARD

GLÉNIC

Difficile de rater Glénic et son grand viaduc enjambant la Creuse, il fait partie des monuments emblématiques du territoire. La commune compte également des sentiers de randonnée, de course à pied pour visiter le patrimoine bâti des villages alentours et les éléments naturels comme les collines, les forêts, les étangs.

AÉRODROME DE SAINT-LAURENT

Peu de gens - même parmi les Creusois - le savent mais il est possible de s'envoler à bord d'un planeur à proximité de Guéret : sur l'aérodrome de Saint-Laurent. Vol d'initiations, jusqu'aux cours de pilotage, l'activité est proposée par le club « Les planeurs en Creuse ». Voler au plus près des oiseaux, découvrir la Creuse vue du ciel, le tout sans le bruit d'un moteur, au plus proche des sensations du vent : une expérience à part.

Plus d'informations à propos des horaires et des tarifs sur www.tourisme-creuse.com

BASES DE LOISIRS – ANZÊME ET JOUILLAT

À quelques kilomètres du parcours, les bases de loisirs de Jouillat et d'Anzême font partie de la Station Sports Nature des Monts de Guéret. Donnant sur la Creuse ces deux endroits proposent de nombreuses activités sportives (mini-golf, tennis, pédalo, canoë, volley...) et la baignade y est surveillée de juillet à août.

MONTS DE GUÉRET
Terre de caractère

Office de Tourisme du Grand Guéret
1 rue Eugène France
23300 GUÉRET
Tél. : 05.55.52.14.29
www.tourisme-creuse.com/monts-de-gueret/

HUSK'IN CREUSE

Du chien de traîneau dans la Creuse ? C'est le pari un peu fou de Husk'In Creuse et ça fonctionne. Avec ses huskies, Julien Le Moine propose du canikart, du canirando, de la cani-trottinette. De nombreuses activités dans un cadre enchanteur à Anzême avec une meute de huskies tous très câlins et très friands des sorties à plusieurs.

Retrouvez toutes les informations sur le site : www.huskincreuse.fr

QUELQUES IDÉES D'HÉBERGEMENT À LA NUITÉE...

Chambre d'hôtes Au Beau Rivage
1 Las Brouas
23140 PIONNAT
05 55 80 34 69
http://tinyurl.com/2c63z72b

Chambre d'hôtes de Fôt
4 Fôt
23140 PIONNAT
05 55 80 94 96 / 07 82 99 96 75
http://tinyurl.com/yc5t2phz

Les cabanes de Lou-Loup
Fournoue
23000 ANZÊME
06 36 61 98 89
www.cabanesdelouloup.fr

Camping de l'Âge
1 le Bourg
23220 LE BOURG-D'HEM
05 55 62 16 57
www.lebourgdhem.fr/camping/

Gîte d'étape Le Bourg d'Hem
1 le Bourg
23220 LE BOURG-D'HEM
05 55 62 16 57
www.lebourgdhem.fr/gite-detape-2/

WWW *En orange, les hébergements réservables sur* ***www.tourisme-creuse.com***

GRANDE BOUCLE

421 KM
8.100 M DÉNIVELÉ POSITIF

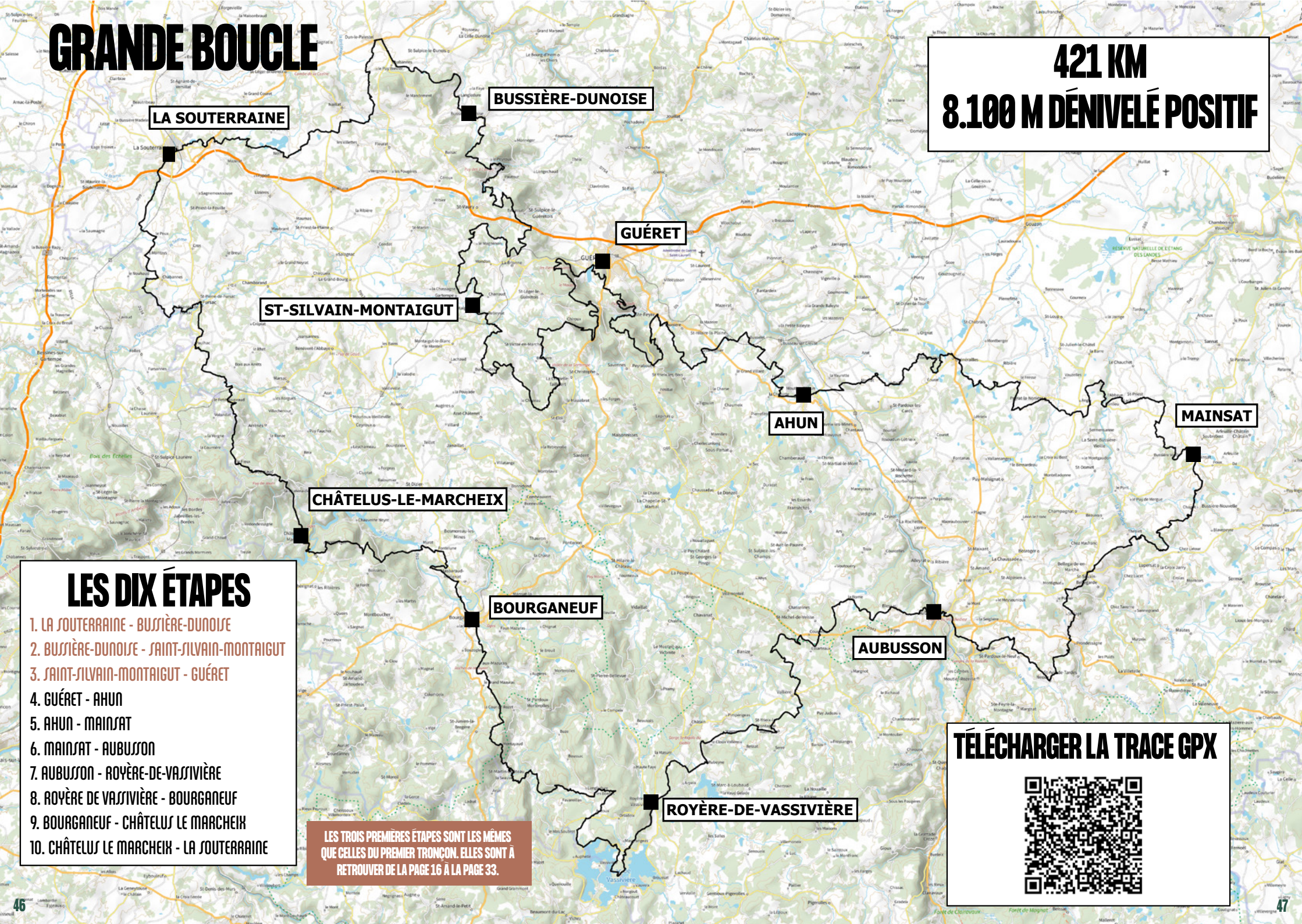

LES DIX ÉTAPES

1. LA SOUTERRAINE - BUSSIÈRE-DUNOISE
2. BUSSIÈRE-DUNOISE - SAINT-SILVAIN-MONTAIGUT
3. SAINT-SILVAIN-MONTAIGUT - GUÉRET
4. GUÉRET - AHUN
5. AHUN - MAINSAT
6. MAINSAT - AUBUSSON
7. AUBUSSON - ROYÈRE-DE-VASSIVIÈRE
8. ROYÈRE DE VASSIVIÈRE - BOURGANEUF
9. BOURGANEUF - CHÂTELUS LE MARCHEIX
10. CHÂTELUS LE MARCHEIX - LA SOUTERRAINE

LES TROIS PREMIÈRES ÉTAPES SONT LES MÊMES QUE CELLES DU PREMIER TRONÇON. ELLES SONT À RETROUVER DE LA PAGE 16 À LA PAGE 33.

TÉLÉCHARGER LA TRACE GPX

4. GUÉRET – AHUN

45 KM

D + : 922 M

DIFFICULTÉ FFC : ROUGE

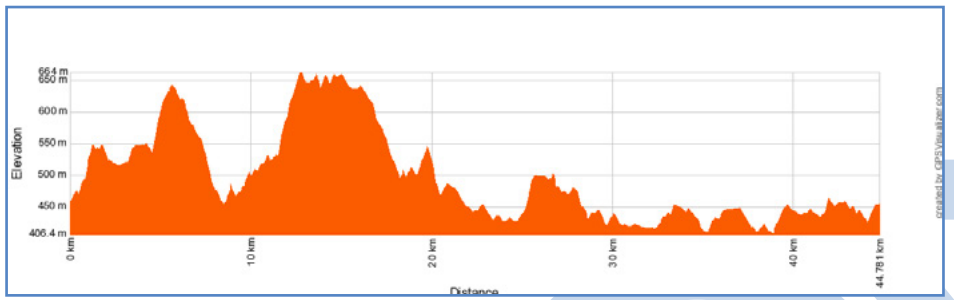

Au départ de Guéret, vous allez encore faire face à des montées flirtant avec les 17% notamment pour monter au sommet du Puy de Gaudy à plus de 650m d'altitude. Les paysages que vous y retrouverez valent l'effort. Par la suite, vous descendez jusqu'à Peyrabout avant de prendre la direction de Sainte-Feyre. Vous mettez le cap vers le sud-est et arrivez à Saint-Hilaire-la-Plaine. Vous partez ensuite en direction d'Ahun où vous pouvez vous reposer.

LA SUITE DE LA CARTE AUX PAGES SUIVANTES

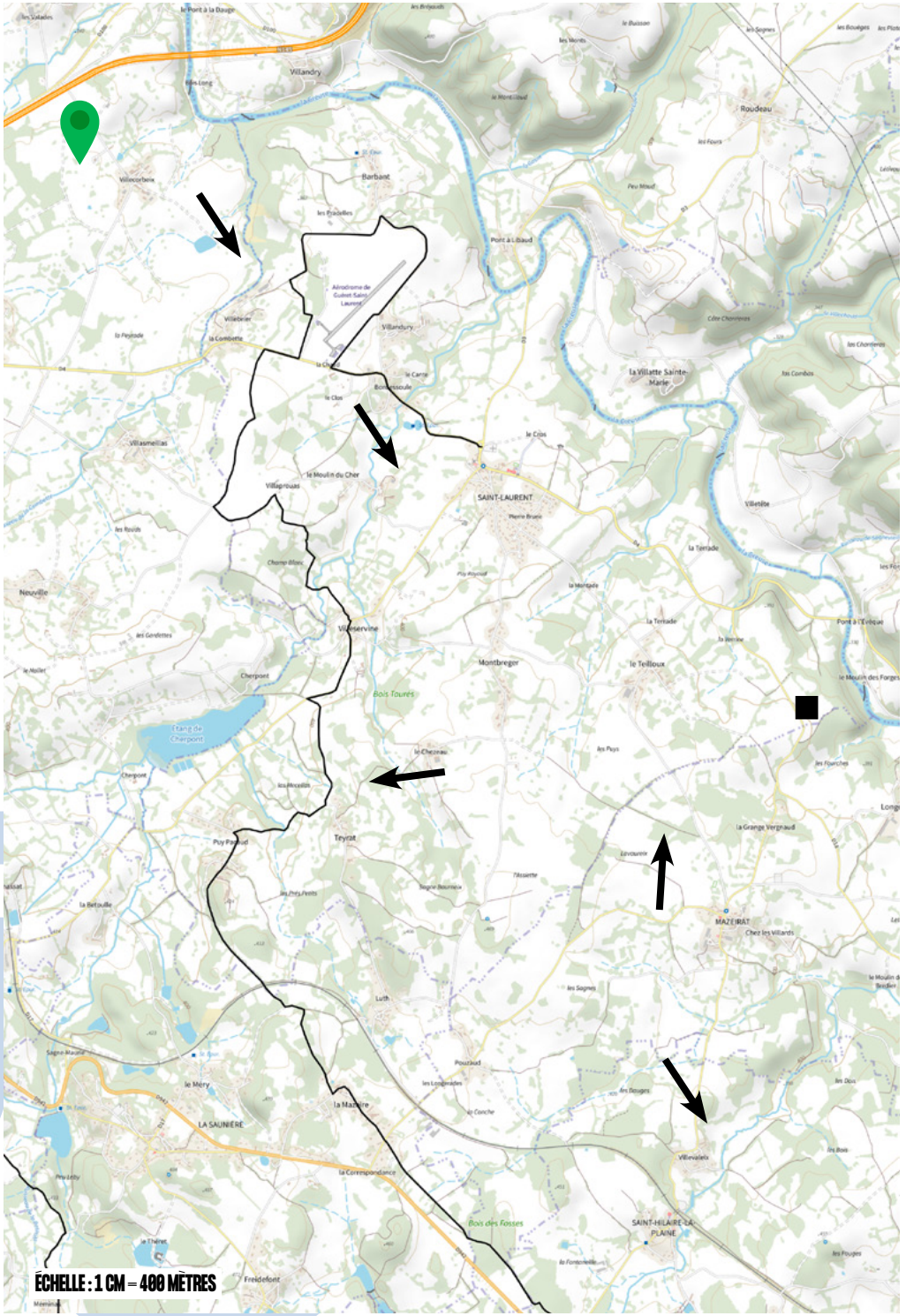

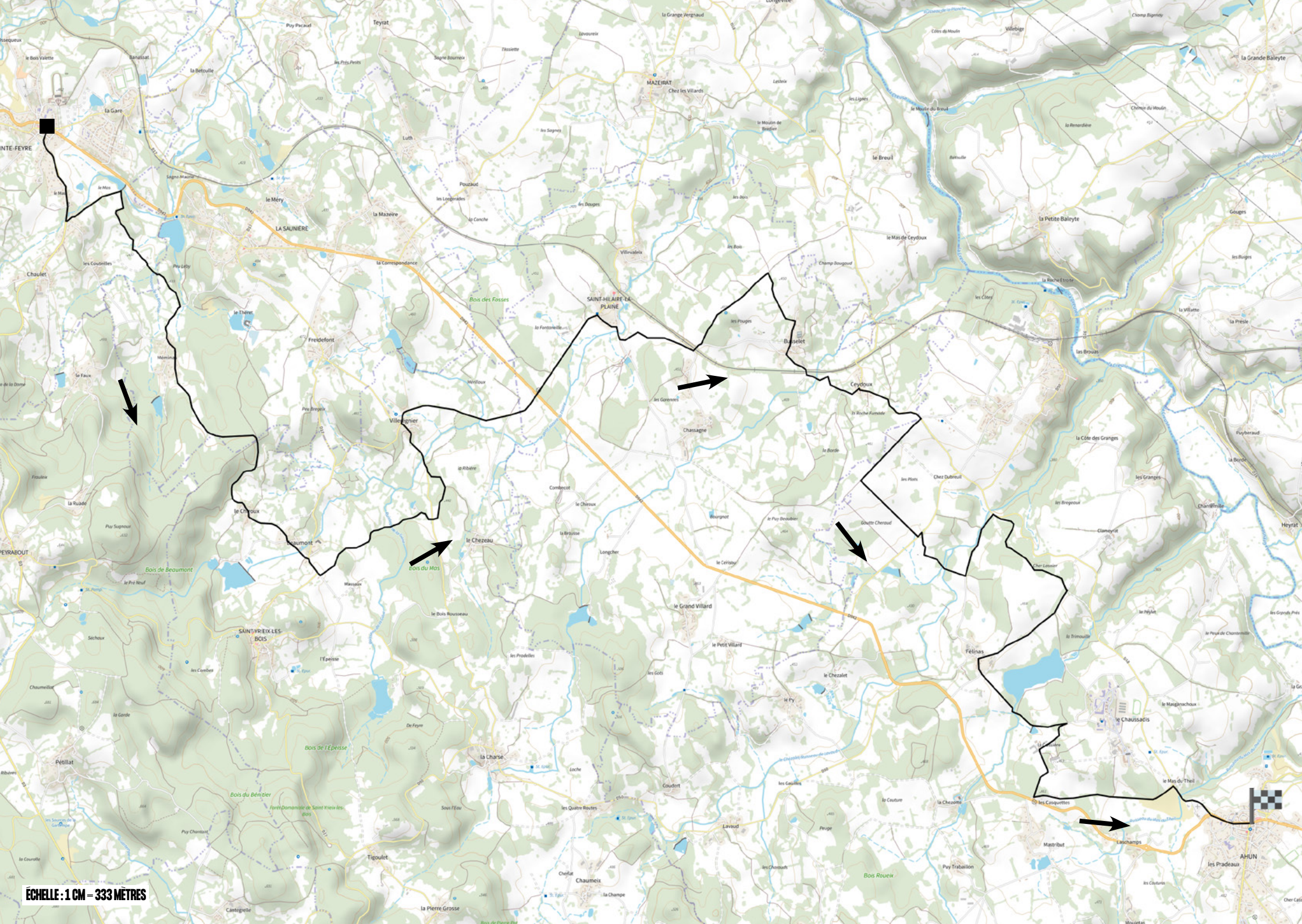
ÉCHELLE : 1 CM = 333 MÈTRES

ESPACE TRAIL DES MONTS DE GUÉRET

L'Espace Trail des Monts de Guéret propose dix parcours aux coureurs de tous les niveaux pour des circuits en pleine nature, au coeur de la forêt de Chabrières, avec un dénivelé parfois généreux. Les traces vont de 6 kilomètres à plus de 60 pour pouvoir varier les plaisirs sur des sorties rapides ou des plages plus longues. Les départs peuvent se faire de trois lieux différents : le Parking Pierre La Grosle, l'antenne du Maupuy ou le Parc Animalier des Monts de Guéret.

Office de Tourisme du Grand Guéret
1 rue Eugène France
23300 GUÉRET
Tél. : 05.55.52.14.29
www.tourisme-creuse.com/monts-de-gueret/

BUSSEAU-SUR-CREUSE

Du haut de ses 57 mètres et de ses 320 mètres de longueur, le viaduc de Busseau-sur-Creuse sur les communes de Ahun, Cressat et Pionnat, se remarque de loin. Depuis 1975, cet ouvrage en fer forgé est inscrit sur la liste des Monuments Historiques. Au coeur d'une nature préservée, des chemins de randonnées vous offriront de jolis panoramas sur le viaduc. Un restaurant offre même une vue imprenable sur l'ouvrage.

CHATEAU DE LA CHEZOTTE

Sur la commune d'Ahun, ce petit château entouré de douves est blotti dans un parc à l'anglaise. Devancé par un porche fortifié près d'une chapelle, il demeure un magnifique exemple d'ensemble médiéval extrêmement bien conservé. Ses fortifications en font sa particularité. Bâti au XVème siècle, son propriétaire, le trésorier de la Marche Jacques de La ville, souhaite en faire le symbole de sa puissance ! Le château bâti sur une cave, est protégé par deux tours rondes et une carrée côté parc. Côté cour, la tour carrée abrite un escalier à vis qui dessert les trois étages. Le ruisseau Félinas y serpente, les douves en eau entourent la bâtisse, contribuant au charme du lieu.

Plus d'informations à propos des horaires et des tarifs sur www.chateaudelachezotte.fr

Office de Tourisme Creuse Sud Ouest
12 Place Defumade
23150 AHUN
Tél. : 05.55.62.55.93
www.tourisme-creuse.com/creuse-sud-ouest/

LE VILLAGE DU MOUTIER D'AHUN

Blotti entre la rivière Creuse et le bourg d'Ahun, le village du Moutier d'Ahun étend ses trois ruelles parallèles de l'église, vers le pont médiéval. Les maisons basses sont sagement alignées, formant des chapelets serrés troués de quelques petits jardins clos. Moutier d'Ahun est considéré comme l'un des plus beaux villages de Creuse.

C'est depuis le pont qu'il faut contempler le site ! Le clocher massif de l'église posée dans le haut du village semble être un joyau dans son écrin de verdure. L'ancienne église abbatiale, célèbre pour ses boiseries baroques du XVIIème siècle, sculptées par Simon Bauer et ses compagnons. Quelques toitures posées à ses pieds puis coule la Creuse, calme ou impétueuse au fil des saisons.

QUELQUES IDÉES D'HÉBERGEMENT À LA NUITÉE...

Ibis Style ★★★★
3 avenue René Cassin
23000 GUÉRET
05 55 80 11 60
all.accor.com/hotel/C254/index.fr.shtml

Brit Hôtel Auclair ★★★
19 avenue de la Sénatorerie
23000 GUÉRET
05 44 00 03 93
www. gueret.brithotel.fr

Hôtel Le Pommeil ★★
75 rue de Pommeil
23000 GUÉRET
05 55 52 38 54 / 06 70 44 63 05
www.hotel-restaurant-lepommeil-gueret.fr

Le petit puy (ch. d'hôtes)
39 rue des Ecoles
23000 SAVENNES
06 32 86 14 04
http://tinyurl.com/p3dundfr

Chambre d'hôtes
20 Voust
23000 SAINTE-FEYRE
05 55 81 35 26
http://tinyurl.com/jnv9k32v

Les Monts d'Emma (ch. d'h.)
60 Meyrat
23000 SAINTE-FEYRE
06 33 63 66 84
http://tinyurl.com/mr2fefus

Chambre d'hôtes
20, la Mazeire
23000 LA SAUNIÈRE
06 87 07 91 76
http://tinyurl.com/2vwdmn5h

Ch. d'hôtes Wienerissimo
13 place du Dr Coudère
23150 AHUN
06 82 46 70 45
www.wienerissimo.23fr

Hôtel le Lion d'Or
1, rue Pouzami
23150 AHUN
05 55 62 40 25
http://tinyurl.com/bdhwdt3y

WWW *En bleu, les hébergements réservables sur* ***www.tourisme-creuse.com***

53 KM

D + : 849 M

DIFFICULTÉ FFC : ROUGE

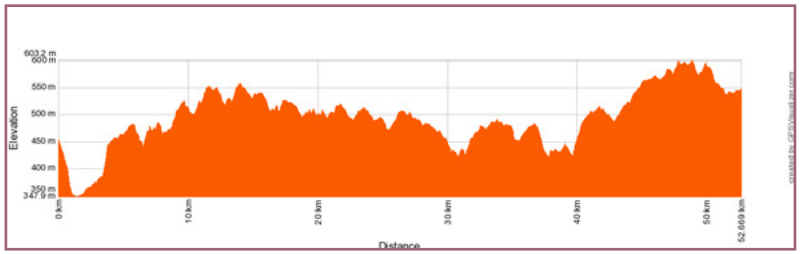

5. AHUN – MAINSAT

Dès votre départ, vous descendez en direction du très beau village du Moutier-d'Ahun. S'ensuit un parcours plus escarpé pour rejoindre la cité de Chénérailles via la forêt communale. Sur le tracé de cette étape, vous rencontrez de magnifiques châteaux tels que celui de Villemonteix ou d'Etangsannes. À partir du 40e kilomètre, vous montez un peu plus en altitude avec quelques portions casse-pattes jusqu'à arriver à Mainsat, votre commune d'arrivée.

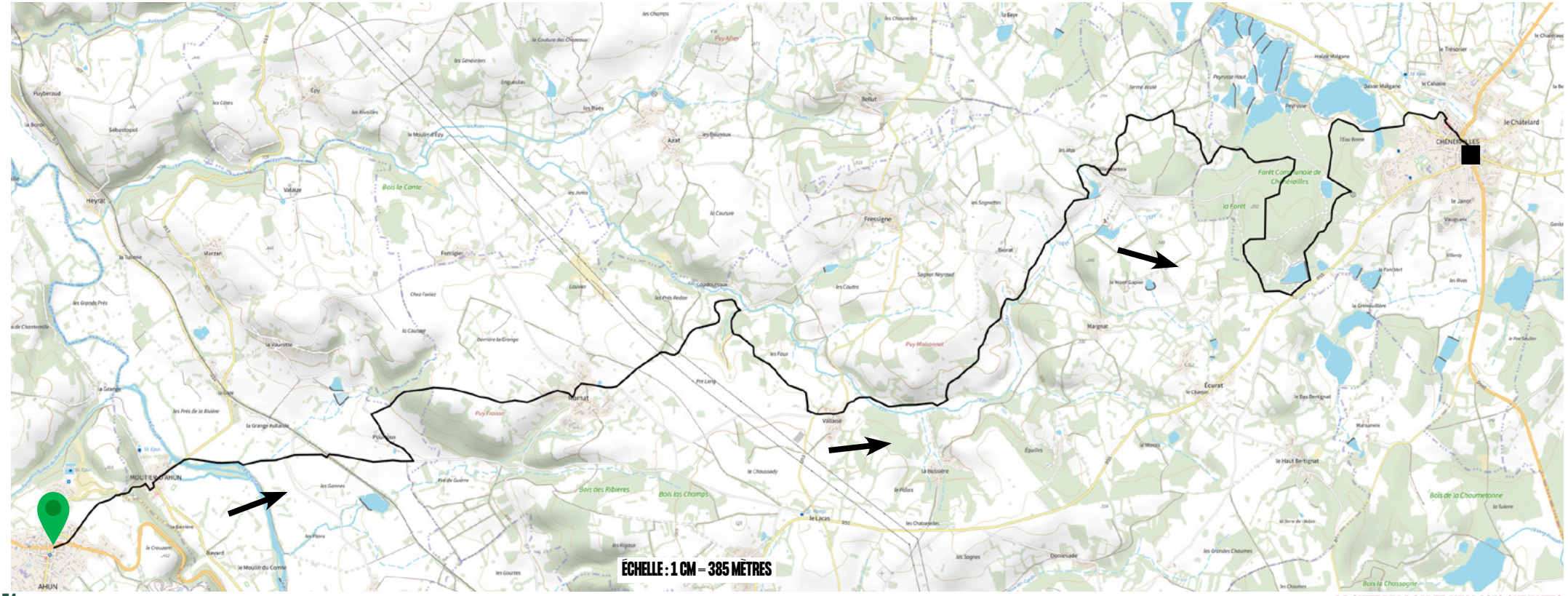

LA SUITE DE LA CARTE AUX PAGES SUIVANTES

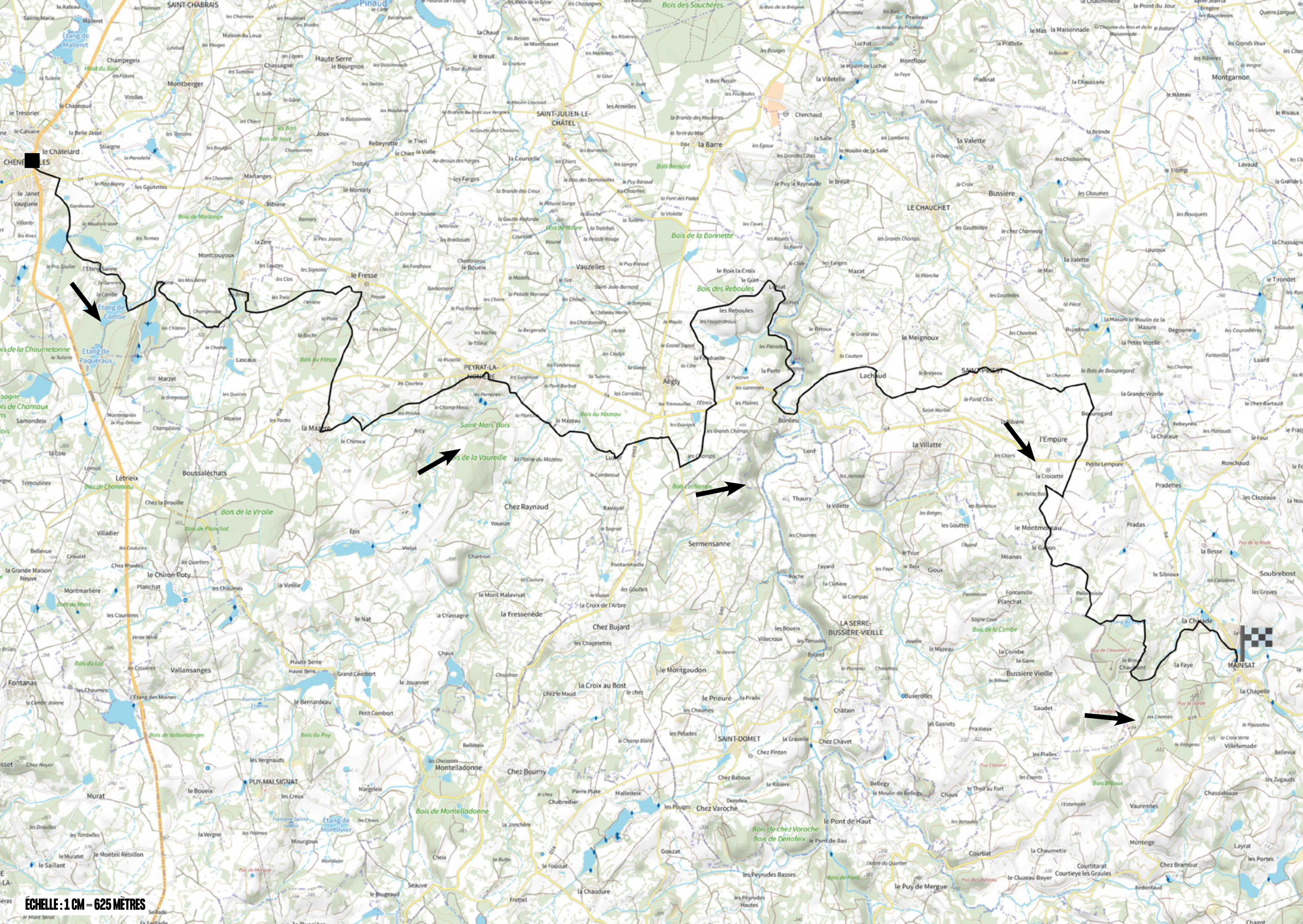
ÉCHELLE : 1 CM = 625 MÈTRES
SAINT-CHABRAIS
SAINT-JULIEN-LE-CHÂTEL
PEYRAT-LA-NONIÈRE
SAINT-PRIEST
LE CHAUCHET
LA SERRE-BUSSIÈRE-VIEILLE
SAINT-DOMET
PUY-MALSIGNAT
MAINSAT
Saint-Marc Bois
Bois de la Vaureille
Bois de la Bonnette
Bois des Reboules
Bois des Souchères
Bois de Vallansanges
Bois de Montelladonne
Bois de chez Varoche
Bois de Denofeix
Bois de la Virolie
Bois de Planchot
Bois de Chanteau
Bois de la Chaumetonne
Etang de Combe
Etang de Paqueraux
Etang de Malleret
Montberger
Montcouyoux
Lascaux
Marzet
Samondeix
Letrieix
Boussaléchats
Vallansanges
Fontanas
Murat
Le Chiron Poty
Chez Raynaud
Chez Bujard
Sermensanne
Angly
Lachaud
Bonlieu
La Villatte
L'Empure
Beauregard
Le Meignoux
Bussière
La Valette
Montgarnon
Pradas
Soubrebost
Bussière Vieille
La Chapelle
Chez Varoche
Montelladonne
Chez Bourny
Le Pont de Haut
Courtiat
Vaurennes
La Chirade

CHÉNÉRAILLES

Les faubourgs du passé de Chénérailles côtoient le modernisme d'une ville active au coeur de la Creuse. Ancienne ville forte, le quartier médiéval dont les traces tels que les vestiges de remparts et une porte située près du couvent sont encore visibles aujourd'hui. Le quartier ancien de Chénérailles se développe autour de l'église Saint Barthélémy et semble s'ouvrir telle une feuille de châtaignier.

BELLEGARDE-EN-MARCHE

Des histoires de chèvres et des avions.
Bellegarde en Marche vous réserve de belles surprises. Lors de votre visite, la Tour de l'Horloge sera le monument qui retiendra le plus votre attention. Il faut prendre le temps de bifurquer pour se rendre dans la rue des cornes de chèvres et prendre connaissance de la légende du même nom qui raconte que cette rue était pavée de ces attributs caprins. Bellegarde en Marche a vu naître des membres importants de la communauté aéronautique dont le Général Lionel de Marnier et François Denhaut , le Musée Air Mémorial retrace cette histoire méconnue de la Creuse.

CHÂTEAU D'ÉTANGSANNES

L'église Saint Barthélémy présente une architecture extérieure classique, c'est à l'intérieur que réside tout l'intérêt de la visite. Une chapelle seigneuriale consacrée à la famille d'Étangsannes (dont on peut encore visiter le château) a été adjointe à la nef au XIVème siècle. Le mobilier de cet édifice religieux se distingue notamment par la présence d'une plaque funéraire en calcaire du XIVème siècle représentant les funérailles de Barthélémy de la Place, mort en 1300, considéré comme le fondateur de l'église de Chénérailles. On notera également la bonne conservation d'une partie des stalles et le plafond peint du choeur.

SERMUR

Un village en pierre témoin de l'art des maçons de la Creuse et point de vue imprenable sur les Monts d'Auvergne. Couronnant l'ensemble à plus de 720 mètres d'altitude, les vestiges de la tour médiévale rappellent le passé prestigieux de Sermur. Seul vestige du château détruit pendant la Guerre de Cent ans, cette tour devait encore mesurer une vingtaine de mètres au XVIIIème siècle, et fut utilisée par l'astronome Delambre pour ses mesures destinées à déterminer l'arc du Méridien Dunkerque Barcelone, conduisant à la mise au point du système métrique.

OT Marche et Combraille en Aquitaine
1 place du Marché
23700 AUZANCES
Tél. : 05.55.67.17.13
www.tourisme-creuse.com/marche-et-combraille/

SITE VTT-FFC « EST CREUSE »

C'est un tout nouveau arrivé dans le paysage déjà bien fourni des sites VTT-FFC de la Creuse. Après celui des Monts de Guéret et le site dans l'Ouest-Creuse (tous les deux sur le tracé de la GT VTT®), le site VTT-FFC Est Creuse est le troisième à bénéficier du label depuis 2022.

Installé à Mainsat, tout près du site idyllique du Château des Portes, ce site VTT-FFC propose plusieurs dizaines de circuits (il y en aura des nouveaux régulièrement) qui oscillent du niveau débutant au niveau expert. Ces parcours parfois courts, parfois exigeants, vous permettent de découvrir tous les attributs de l'est de la Creuse avec de jolies richesses patrimoniales et de superbes écrins de nature préservée.

Retrouvez toutes les informations sur le site : www.tourisme-creuse.com

QUELQUES IDÉES D'HÉBERGEMENT À LA NUITÉE...

La Métive
(gîte d'étape et de groupe)
2 rue Simon Bauer
23150 MOUTIER D'AHUN
05 55 62 89 76
https://lametive.fr

Les Chalets de la Ferme de Lavaurette
La Vaurette
23150 MOUTIER D'AHUN
06 37 32 17 42
www.lafermedelavaurette23-moutier-dahun.fr

Gîtes La Nonière
3 place Jean Favard
23130 PEYRAT-LA-NONIÈRE
06 50 86 88 57
https://lanoniere.fr

Les chalets de Malleteix
Malleteix
23190 CHAMPAGNAT
06 35 39 84 72 / 06 19 68 42 30
www.leschaletsdemalleteix.com

Camping de la Naute
Plan d'eau de la Naute
23190 CHAMPAGNAT
06 23 43 48 61
http://tinyurl.com/52388cps

La Roue d'escampette
La Jonchère
23190 CHAMPAGNAT
contact@rouedescampette.fr
https://rouedescampette.fr

Village de gîtes l'Etang des Portes
5 les Portes
23700 MAINSAT
05 55 83 10 25 / 06 64 13 52 25
www.gitesetangdesportes.com

WWW *En rose, les hébergements réservables sur* ***www.tourisme-creuse.com***

6. MAINSAT – AUBUSSON

42 KM

D + : 827 M

DIFFICULTÉ FFC : ROUGE

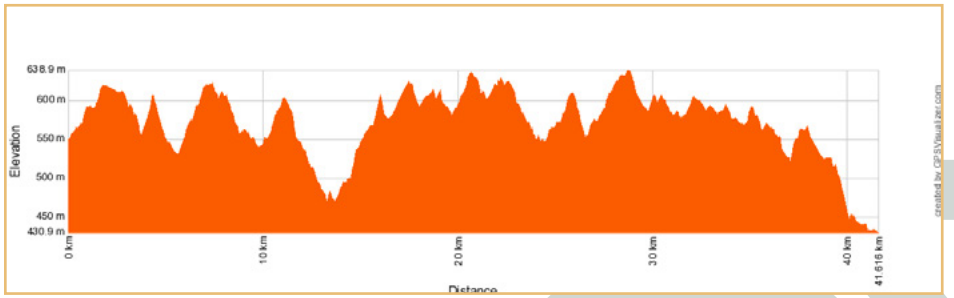

Vous partez pour une dernière étape de 42km avec un joli dénivelé. Rapidement, vous arrivez sur le site de l'Etang des Portes, point de départ de nombreuses traces du site VTT-FFC© Est-Creuse. Vous poursuivez en direction du village de Bellegarde-en-Marche. Vous prenez ensuite vers le sud pour rallier la commune de Néoux. A partir de là, vous remontez vers le nord-ouest pour arriver à votre destination finale, Aubusson et ses célèbres tapisseries.

LA SUITE DE LA CARTE AUX PAGES SUIVANTES

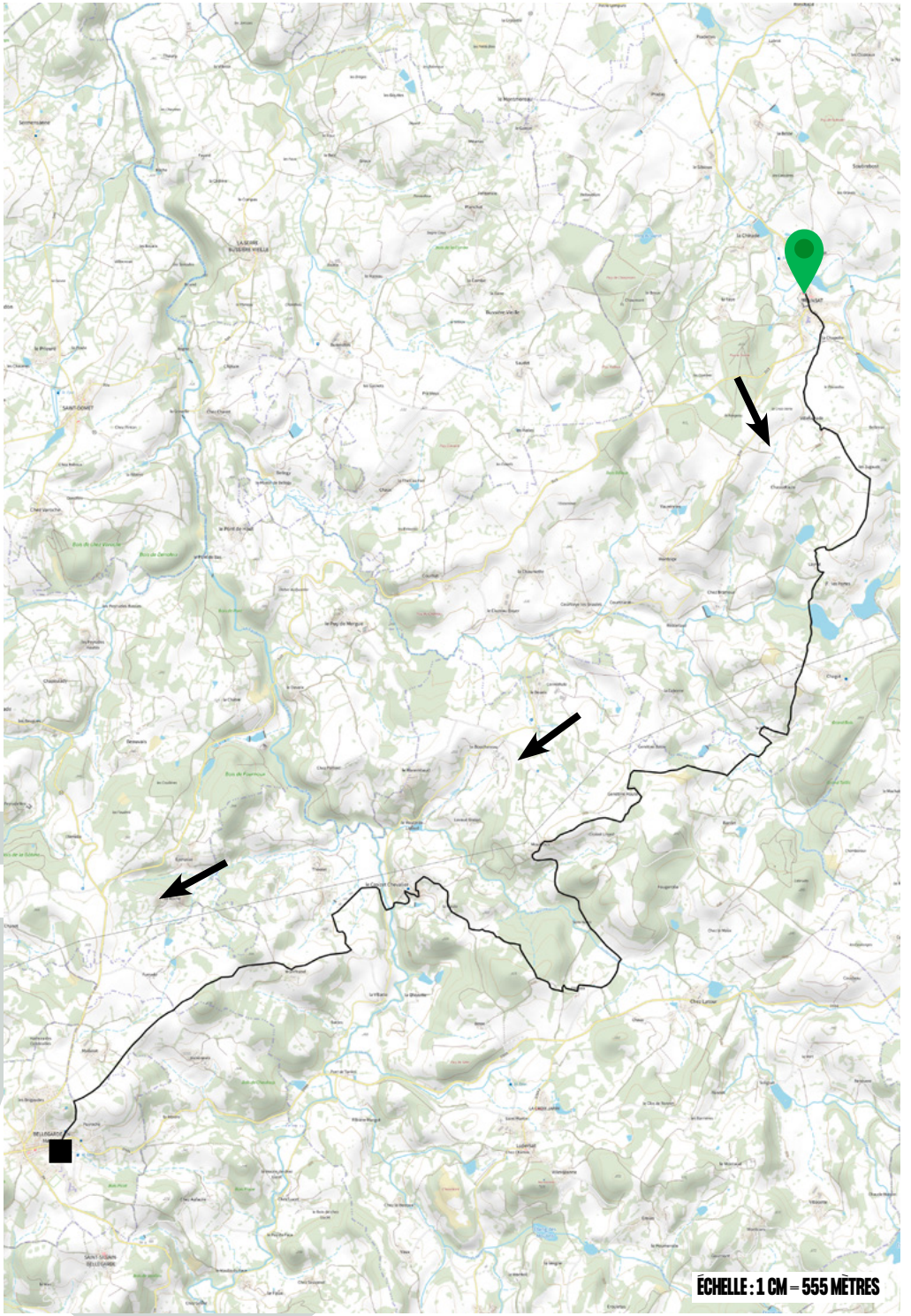

AUBUSSON
BELLEGARDE-EN-MARCHE
SAINT-SILVAIN-BELLEGARDE
SAINT-AMAND
SAINT-ALPINIEN
Montignat
Planiet
Baboneix
Les Etangs
Etang de Chevillat
Puyboube
Bois de Rondonnat
Randonnat
Vieillasfonds
Bois de Besse
Croix Blanche
La Côte Ribière
Forest
Rozeille
Peyrat
Chaussidoux
Epsac
Montsalard
Bareix
Quioudeneix
Prondessagne
Saint-Rapt
Bois de la Noneix
Bois de Lavaud
Bois de Jarrand
Rebeyrolle
Chambrun
le Mont
le Fôt
Lascaux
La Chassagne
Méanas
Margoux
Les Puids
Bois de Villadeix
Conget
Larbre
La Clide
MOUTIER-ROZEILLE
le Martineix
NÉOUX
SAINT-AVIT-DE-TARDES
Vervialle
Bois de la Morange
ÉCHELLE : 1 CM = 365 MÈTRES

AUBUSSON

La jolie ville d'Aubusson est mondialement connue comme étant la capitale de la tapisserie. Des anonymes du XVème siècle aux célèbres Braque, Le Corbusier, Lurçat, Toffoli... grâce à ces artistes, la tapisserie d'Aubusson retrace ainsi l'histoire de l'humanité. Six siècles de patience, d'humilité et de créativité ont fait de cette ville la capitale de la tapisserie de basse-lisse. Toute la chaîne de métiers y est représentée : filateur, teinturier, lissier, restaurateur... Cet art séculaire est inscrit au patrimoine immatériel de l'Unesco. Aubusson, « la belle » offre aussi à ses hôtes un accueil et des visites de qualité. Bâtie à la confluence de 5 vallées, dès les époques gauloises et romaines, Aubusson possède un patrimoine architectural insolite, témoin d'un riche passé culturel et historique.

MAISON DU TAPISSIER

Une magnifique bâtisse dans laquelle on peut découvrir l'intérieur d'une maison de lissiers, un bâtiment à tourelles du XVIème siècle, son mobilier d'époque. On y admire des œuvres anciennes ou contemporaines. Une plongée totale dans l'univers de la tapisserie d'Aubusson.

CIRCUIT DU MAS DU CLOS

Un circuit automobile dans la Creuse ? Et bien oui et cela se passe au Mas du Clos sur la commune de Saint-Avit-de-Tardes. C'est la famille Bardinon, bien connue des Creusois, qui a ouvert ce bel écrin dans les années 60. Durant plusieurs années, les voitures mythiques (Matra, Ferrari, Formule 1) et les pilotes de légende (Jacques Laffite, Henri Pescarolo) ont roulé sur ce circuit du sud est de la Creuse. Il a ensuite été fermé faute d'homologation, mais le petit fils de la famille Bardinon a relancé la machine pour que le circuit rouvre ses portes en 2023. Aujourd'hui, se déroulent des journées privées, des tests de voiture, des tournages mais également des journées ouvertes au public pour admirer les belles voitures en piste.

MANUFACTURE ROYALE ST JEAN

La Manufacture est un lieu entièrement dédié aux métiers de la Tapisserie. Véritable écomusée, on peut y découvrir au cours d'une visite guidée les ateliers de tissage des tapis, le tissage des tapisseries, les ateliers de peinture, les magasins des laines, les ateliers de restauration, l'ensemble avec les artistes lissiers au travail. La Manufacture a été inscrite à l'inventaire supplémentaire des Monuments Historiques et classée Entreprise du Patrimoine Vivant.

Office de Tourisme Aubusson Felletin
63 rue Vieille
23200 AUBUSSON
Tél. : 05.55.66.32.12
www.tourisme-creuse.com/aubusson-felletin/

CITÉ INTERNATIONALE DE LA TAPISSERIE – AUBUSSON

Voyagez au fil des siècles dans la Cité de la tapisserie à Aubusson avec plus de 1.200 m2 d'exposition. Outre les pièces les plus historiques, la Cité a entamé un important travail avec l'art contemporain. Ainsi des tapisseries sur l'oeuvre de J.R Tolkien (Le Hobbit et Seigneur des Anneaux) mais aussi sur l'art de l'animation japonaise d'Hayao Miyazaki sont tissées chaque année.

Retrouvez toutes les informations sur le site : www.cite-tapisserie.fr

QUELQUES IDÉES D'HÉBERGEMENT À LA NUITÉE...

Gîte Roul'roudeau (caravanes)
20 Sannegrand
23190 ST-SILVAIN-BELLEGARDE
06 83 55 64 26 / 06 67 29 56 23
http://tinyurl.com/4s7ywy7t

Meublé "La Maisonnette"
13 le Maizouniaux
23460 ST-YRIEIX-LA-MONTAGNE
09 75 57 76 35
http://tinyurl.com/muu2ejm4

Hôtel Au Petit Vatel ★★★
30 la Clide
23200 MOUTIER-ROZEILLE
05 55 66 13 15
www.aupetitvatel.com

Camping des Combes
73 Les Combes
23500 FELLETIN
06 46 74 66 17
www.campingdescombes.com

L'Entresort (ch d'hôtes)
13A rue Alfred Assolant
23200 AUBUSSON
06 88 78 16 16
www.lentresort.com

La P'tite Maison (ch d'hôtes)
19 rue Jean Jaurès
23200 AUBUSSON
05 55 66 39 90 / 06 44 98 69 42
www.giteaubussoncreuse.com

Hotel Le Chapitre
53 Grande Rue
23200 AUBUSSON
05 55 66 18 54
www.hotellechapitre.pagesperso-orange.fr

Meublé de tourisme
51 rue Vieille
23200 AUBUSSON
05 55 67 08 18 / 06 69 37 18 31
http://tinyurl.com/2p8x8bbt

Les Maisons du Pont (appart'hôtels) ★★★★
6 rue Alfred Assolant
23200 AUBUSSON
05 55 67 72 22
www.lesmaisonsdupont.com

Hôtel Le France ★★★
6 rue des Déportés
23200 AUBUSSON
05 55 66 00 06
www.aubussonlefrance.com

Les Fayes (ch d'hôtes)
Les Fayes
23500 FELLETIN
06 73 24 84 10
www.lesfayes.fr

Hôtel La Beauze ★★★
14 avenue de la République
23200 AUBUSSON
05 55 66 46 00
www.hotellabeauze.fr

WWW *En vert, les hébergements réservables sur* ***www.tourisme-creuse.com***

45 KM

D+ : 1025 M

DIFFICULTÉ FFC : ROUGE

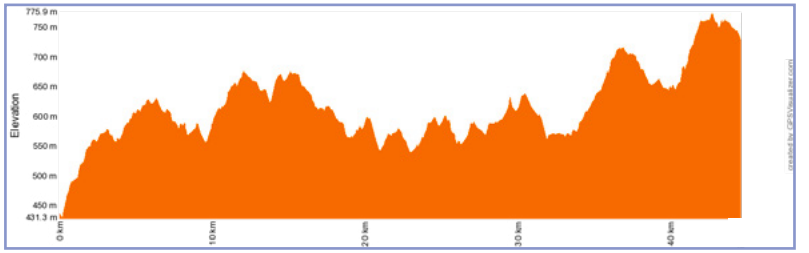

7. AUBUSSON – ROYÈRE-DE-VASSIVIÈRE

Vous partez pour une étape au dénivelé généreux dès que vous quittez Aubusson en direction des bois avec de belles montées. Cette étape, jamais vraiment plate vous permet de rallier le Plateau de Millevaches avec un passage près du lac de Lavaud Gelade, deuxième plus grand lac de Creuse. Le premier plus grand n'est autre que le Lac de Vassivière, vers lequel vous vous dirigez en ralliant votre point d'arrivée : Royère-de-Vassivière.

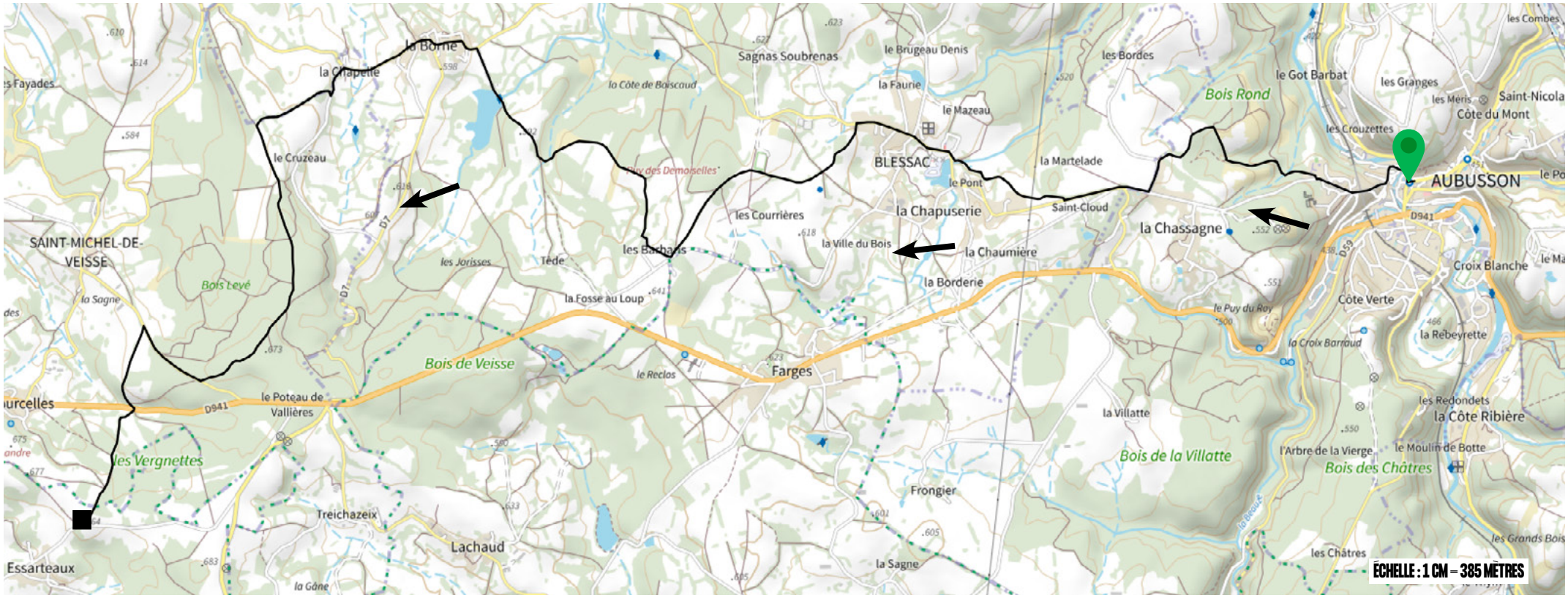

LA SUITE DE LA CARTE AUX PAGES SUIVANTES

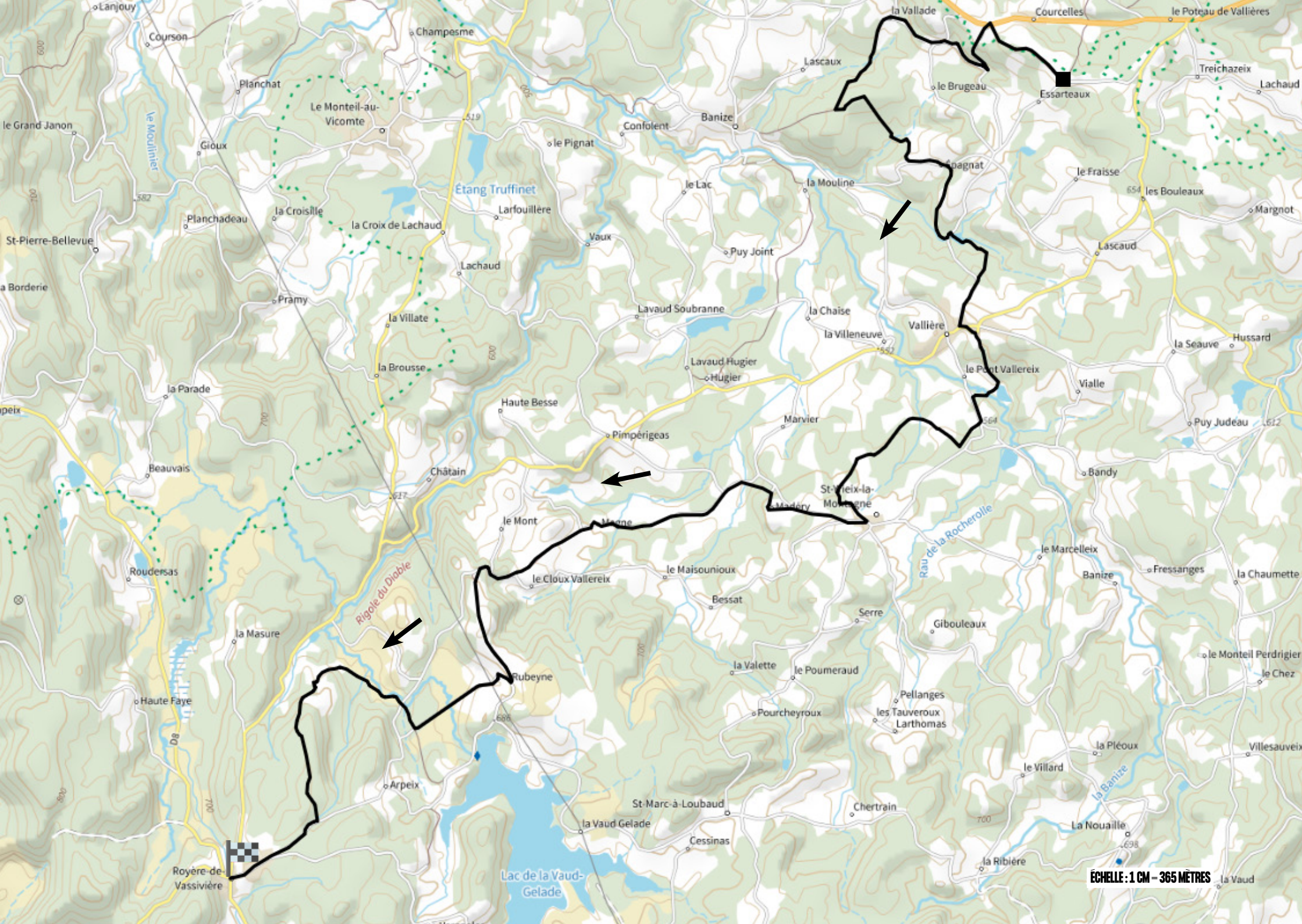
Lanjouy
Courson
Champesme
la Vallade
Courcelles
le Poteau de Vallières
Lascaux
Treichazeix
Lachaud
le Brugeau
Essarteaux
Planchat
Le Monteil-au-Vicomte
le Grand Janon
le Moulinier
Confolent
Banize
Gioux
le Pignat
Étang Truffinet
le Lac
la Mouline
Apagnat
le Fraisse
les Bouleaux
Margnot
Planchadeau
la Croisille
la Croix de Lachaud
Larfouillère
Vaux
Puy Joint
Lascaud
St-Pierre-Bellevue
Lachaud
Pramy
la Villate
Lavaud Soubranne
la Chaise
Vallière
la Villeneuve
la Seauve
Hussard
la Brousse
Lavaud Hugier
Hugier
le Pont Vallereix
la Parade
Haute Besse
Vialle
Marvier
Puy Judeau
Pimpérigeas
Beauvais
Châtain
Bandy
St-Yrieix-la-Montagne
Madéry
le Mont
Magne
Rau de la Rocherolle
le Marcelleix
Roudersas
le Cloux Vallereix
le Maisounioux
Banize
Fressanges
la Chaumette
Rigole du Diable
Bessat
Serre
Gibouleaux
la Masure
la Valette
le Poumeraud
le Monteil Perdrigier
le Chez
Rubeyne
Haute Faye
Pellanges
Pourcheyroux
les Tauveroux
Larthomas
D8
la Pléoux
Villesauvei
le Villard
Arpeix
la Banize
St-Marc-à-Loubaud
Chertrain
la Vaud Gelade
La Nouaille
Cessinas
la Ribière
Royère-de-Vassivière
Lac de la Vaud-Gelade
la Vaud
ÉCHELLE : 1 CM = 365 MÈTRES

ATELIER-MUSÉE DES CARTONS

Ce lieu unique vous dévoile la face cachée de la tapisserie : le «carton». Situé au cœur du quartier historique de la Terrade à Aubusson, riche de l'empreinte des anciens ateliers familiaux et des manufactures, l'Atelier-musée met en lumière les créations qui sont ensuite transposées en laine. Ce sont des huiles, des gouaches, des toiles d'après des thèmes d'inspiration classique de Boucher, Watteau, Fragonard, Oudry... Les cartons de tapisserie sont les modèles dont se servent les lissiers pour l'exécution de leur tapisserie. Découverte d'une collection de cartons anciens, reconstitution d'un atelier traditionnel et visite de l'atelier de restauration unique en France.

PONT DE SENOUEIX

Près du lac de Lavaud Gelade, à Saint-Marc-à-Loubaud, le Pont de Senoueix se révèle. On le dit « pont romain », et il daterait probablement du 17e siècle. Il ne subsiste de ce pont, constitué d'une seule arche, qu'un reste de voûte en plein cintre. Les culées, construites en grosses pierres, sont encore visibles. On aperçoit encore la trace d'une voie pavée qui le traverse de part et d'autre sur quelques mètres. Autour du pont se trouvent les pierres qui constituaient sa maçonnerie. Le Limousin conserve de nombreux vestiges de ponts anciens à une seule arche, souvent qualifiés de « pont romain ». Pour les autres, leur construction s'étale du 12e au 18e siècle.

LAC DE LAVAUD GELADE

D'une superficie de 300 hectares, le lac de Lavaud Gelade est l'un des plus grands lacs de la Creuse après le lac de Vassivière. C'est un site sauvage et préservé, aux paysages variés avec une faune et une flore remarquables. Ce lac artificiel, construit en 1943 sur la rivière Taurion, est situé dans le Parc Naturel Régional de Millevaches, entre prairies, landes, forêt de résineux ou de feuillus, zone humide avec tourbière. Il a été classé zone Natura 2000. Ce lac de 2ème catégorie est très apprécié des amateurs de nature et des pêcheurs.

Office de Tourisme Aubusson Felletin
63 rue Vieille
23200 AUBUSSON
Tél. : 05.55.66.32.12
www.tourisme-creuse.com/aubusson-felletin/

LA RIGOLE DU DIABLE

La Rigole du Diable, site de nombreuses légendes sur la commune de Royère-de-Vassivière est un endroit mystérieux. Ambiance fraîche grâce à la proximité du Thaurion, affluent de la Vienne et gorges sont au programme du jolie balade de 3 km. Promenade salvatrice lorsque le temps est chaud et sec.

QUELQUES IDÉES D'HÉBERGEMENT À LA NUITÉE...

Camping de la Croix Blanche
Côte Ribière
23200 MOUTIER ROZEILLE
06 73 67 99 93
http://tinyurl.com/m4a5h6mp

Hôtel Relais des Forêts ★★
41 route d'Aubusson
23200 BLESSAC
05 55 66 15 10
www.relaisdesforets.com

Chez Nathalie et Jean-Claude (ch. d'hôtes)
7 route de Farges
23200 SAINT-MARC-A-FRONGIER
06 12 75 32 98
www.chez-nathalie-et-jean-claude.com

Centre Lou Pelélé (auberge de jeunesse)
7 rue de l'Auberge
23120 BANIZE
06 51 06 48 65
www.hebergement23.com

Aire Camping Le Masvodier
étang du Masvaudier
23120 VALLIERE
05 55 66 00 33
www.mairie-valliere.fr

Ferme de la Lombrière (ch d'hôtes)
La Lombrière
23120 VALLIERE
05 55 66 94 41
http://tinyurl.com/3a6krajb

Villa Vallière (ch d'hôtes)
24 Grande Rue
23120 VALLIERE
06 07 94 94 41
http://tinyurl.com/zxd29ysd

Creuse Vacances (yourtes et roulottes)
2 la Seauve
23120 VALLIERE
06 88 80 84 04
www.creuse-vacances.com

Chalet Le Mazot
Lieu dit Le Barry
23460 LE MONTEIL-AU-VICOMTE
06 11 17 45 88
http://tinyurl.com/4fe5r8ct

Le Shamballa (ch d'hôtes)
1, Châtain
23460 LE MONTEIL-AU-VICOMTE
05 44 35 00 90
http://tinyurl.com/4v83wxm3

Les Chambres du Lac
Lavaud Gelade
23460 SAINT-MARC-A-LOUBAUD
06 87 20 78 68
www.lac-lavaud-gelade.fr

Aire camping Les Pondauds
Les Pondauds - Lavaud Gelade
23460 SAINT-MARC-A-LOUBAUD
05 55 66 07 27
http://tinyurl.com/2atn7t6a

Aire camping Pelletanges
Pelletanges - Lavaud Gelade
23460 SAINT-MARC-A-LOUBAUD
05 55 66 07 27
http://tinyurl.com/4x59tree

WWW *En bleu, les hébergements réservables sur* ***www.tourisme-creuse.com***

8. ROYÈRE-DE-VASSIVIÈRE – BOURGANEUF

45 KM

D + : 955 M

DIFFICULTÉ FFC : ROUGE

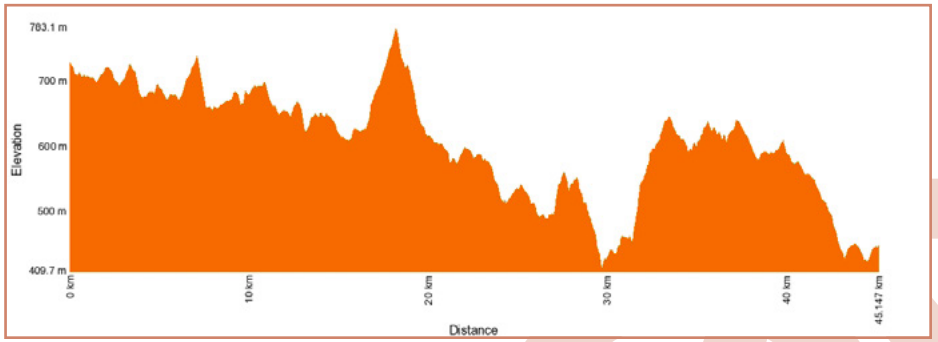

Vous voici à l'aune d'une étape magnifique qui va vous faire passer par le Lac de Vassivière et sa végétation environnante. Souvent décrit comme le petit Canada, le lac de Vassivière s'étend sur une superficie de 1.000 hectares. Profitez des vues epoustouflantes que le chemin vous offre sur le lac. Continuez ensuite votre route sur une partie du tracé du GR® de pays Cascades, Landes et Tourbières avant de rejoindre Bourganeuf, cité médiévale.

LA SUITE DE LA CARTE AUX PAGES SUIVANTES

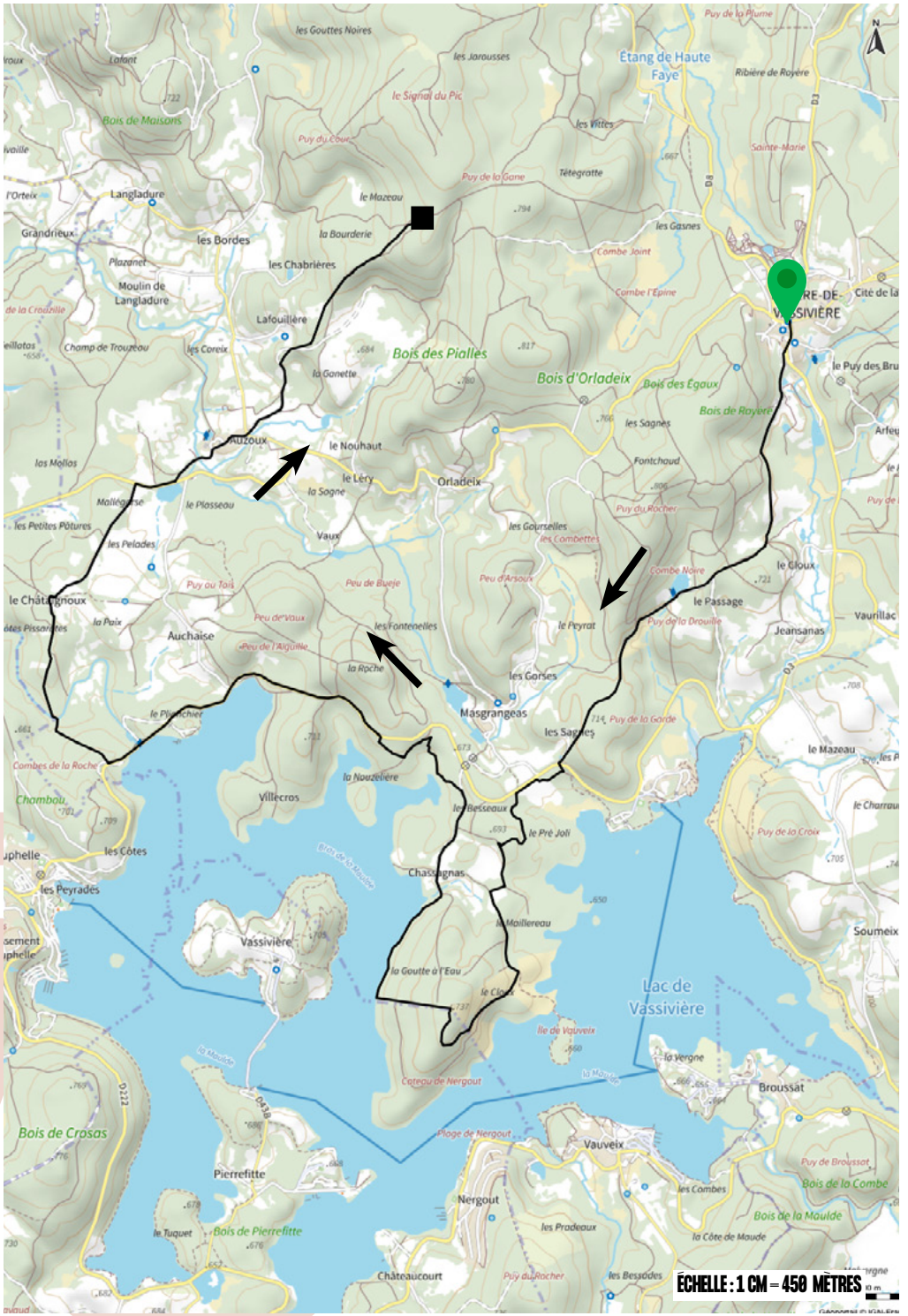

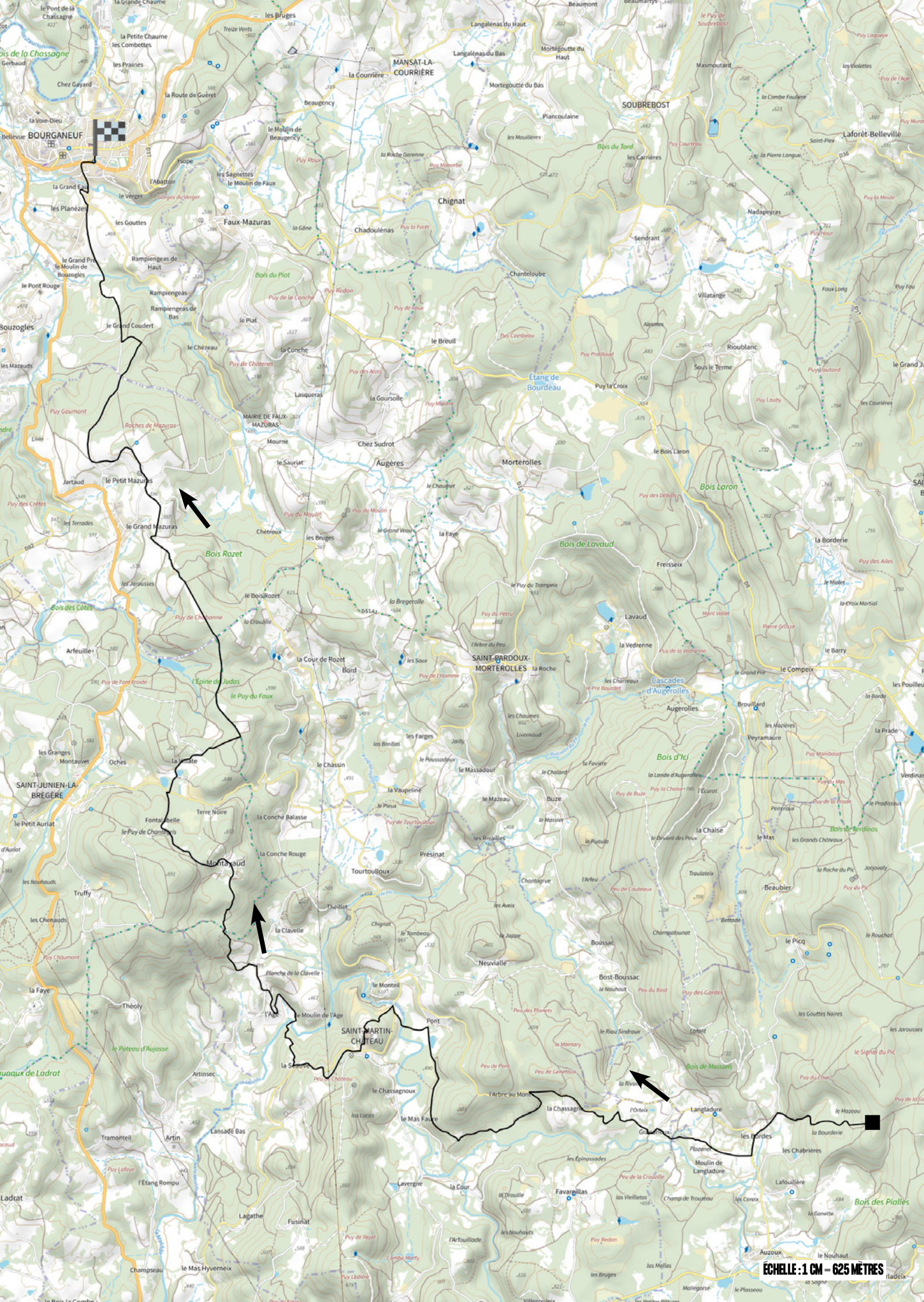
BOURGANEUF
Faux-Mazuras
Chignat
MANSAT-LA-COURRIÈRE
SOUBREBOST
Laforêt-Belleville
Étang de Bourdeau
Augères
Morterolles
SAINT-PARDOUX-MORTEROLLES
Gascades d'Augerolles
SAINT-JUNIEN-LA-BREGÈRE
Montazaud
SAINT-MARTIN-CHÂTEAU
Bois Rozet
Bois Laron
Bois de Lavaud
Bois d'Ici
Bois des Pialles
ÉCHELLE : 1 CM = 625 MÈTRES

LANDE DU PUY LACROIX

La Lande du Puy Lacroix à proximité du Lac de Vassivière est un incontournable de la région. Elle se découvre via un petit sentier d'interprétation de 2,3 km. Une jolie découverte d'un patrimoine naturel riche avec des landes et des tourbières et surtout un sublime panorama sur le Lac de Vassivière. Tout au long du parcours, des pierres gravées content une histoire. Une belle pause fraîcheur.

ILE DE VASSIVIÈRE

Émergée en 1952, touristique depuis 1970 puis artistique en 1983, l'île de Vassivière est aujourd'hui un lieu emblématique de la création contemporaine au cadre majestueux où les siècles s'entrelacent. Le contraste est saisissant : le patrimoine authentique de l'ancien domaine de Vassivière interpelle l'imposante architecture moderne imaginée par Aldo-Rossi et Xavier Fabre du Centre International d'Art et du Paysage. On retrouve aussi des sentiers de randonnées où des arbres centenaires cohabitent avec des oeuvres de land'art insolites qui jalonnent le lieu.
L'île est exclusivement piétonne et elle est accessible toute l'année.

Le Lac de Vassivière
Auphelle
87470 PEYRAT-LE-CHATEAU
Tél. : 05.55.69.76.70
www.tourisme-creuse.com/aubusson-felletin/

GR®P CASCADES, LANDES ET TOURBIÈRES

Depuis la cité médiévale de Bourganeuf jusqu'aux portes du Lac de Vassivière, 65 km de randonnée en passant par les landes et tourbières à la découverte des cascades. le GR® de Pays des « Cascades, Landes et Tourbières ». Une bonne manière de compléter ce voyage à vélo puisqu'il est accessible au VTT et une partie du parcours de ce GR® de Pays se confond avec la trace de la Grande Traversée VTT® de la Creuse.



CASCADE DES JARRAUDS

La cascade des Jarrauds tient une place centrale pour l'histoire de Bourganeuf. Située sur la commune de Saint-Martin-Château, à 15 km du bourg, le cours de la Maulde fait une chute de 15 m dans un bassin naturel, entouré de falaises et de blocs granitiques. La cascade fut exploitée dès 1888 par Marcel Deprez, qui fit construire une usine hydroélectrique, la première à produire un courant continu. L'électricité ainsi créée fut transportée sur 14 km pour la première fois et fit de Bourganeuf une ville pionnière, éclairée à la fée électricité. Aujourd'hui, le son des chutes d'eau guide le visiteur à travers les bois, jusqu'à l'usine électrique datant de 1912 et financée en partie par le Baron Rothschild.

Office de Tourisme Creuse Sud Ouest
12 Place Defumade
23150 AHUN
Tél. : 05.55.62.55.93
www.tourisme-creuse.com/creuse-sud-ouest/

LE LAC DE VASSIVIÈRE

1000 hectares d'étendue d'eau, le lac de Vassivière est l'un des plus grands lacs artificiels de France. Entouré de verdure, il est souvent surnommé le Petit Canada. Autour, de nombreuses plages et des activités variées pour toute la famille. Un sentier de rive de quasiment 30km permet de longer l'intégralité du lac à pied ou à VTT.

QUELQUES IDÉES D'HÉBERGEMENT À LA NUITÉE...

Village gîte Masgrangeas
Les Hameaux du Lac
23460 ROYERE-DE-VASSIVIERE
09 83 76 48 48
https://urlz.fr/pCje

Hâmeau de 8 gîtes
Hameau des Bruyères
23460 ROYERE-DE-VASSIVIERE
05 55 64 71 06
https://urlz.fr/pCje

La Ferme de Vassivière
Chemin du Clou
23460 ROYERE-DE-VASSIVIERE
06 63 41 15 08
www.la-ferme-de-vassiviere.com

Le Ranch de Vassivière (gîte d'étape)
Masgrangeas
23460 ROYERE-DE-VASSIVIERE
06 98 95 26 03
https://urlz.fr/pCj6

La Maison des Écureuils
1589 rue d'Orladeix
23460 ROYERE-DE-VASSIVIERE
05 55 61 50 15
http://tinyurl.com/42v5jp25

Hotel Resto La Caravelle
Auphelle
87470 PEYRAT-LE-CHATEAU
05 55 57 06 75
www.la-caravelle-vassiviere.fr

Camping Paradis Les 2 Iles
Auphelle
87470 PEYRAT-LE-CHATEAU
05 55 35 60 81
www.campingles2iles.fr

Centre Unisvers
La Ribiere
87470 PEYRAT-LE-CHATEAU
07 83 36 77 69
www.centre-unisvers.fr

Motel Les Tilleuls
38 avenue de la Tour
87470 PEYRAT-LE-CHATEAU
09 50 06 52 01
www.motel-les-tilleuls.com

Hôtel Le Bellerive
29 avenue de la Tour
87470 PEYRAT-LE-CHATEAU
05 55 36 20 63
www.lebellerive.net

Gîte d'étape « Étape à St Martin »
Le Bourg
23460 SAINT-MARTIN-CHATEAU
05 55 64 74 27
www.etape-a-saint-martin.fr

WWW *En orange, les hébergements réservables sur* ***www.tourisme-creuse.com***

9. BOURGANEUF – CHÂTELUS-LE-MARCHEIX

23 KM | **D + : 573 M** | **DIFFICULTÉ FFC : ROUGE**

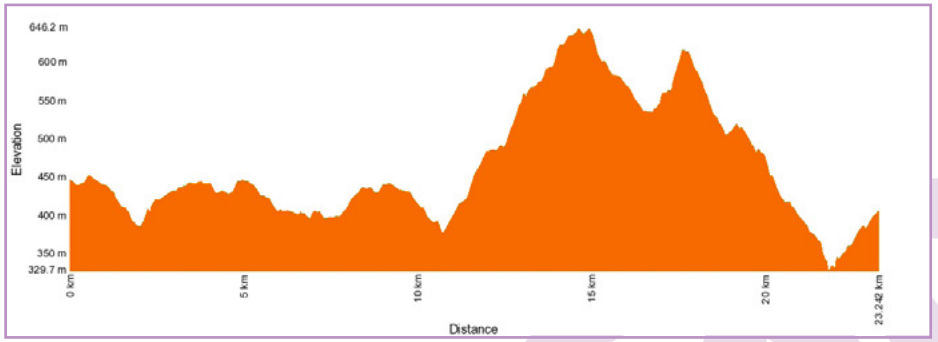

Étape intermédiaire sans trop de difficultés qui vous mènera dans les gorges du Thaurion. Profitez en pour visiter Bourganeuf et ses nombreuses curiosités, notamment la Tour Zizim. Vous prenez ensuite la route pour serpenter entre végétation et points d'eau. Si l'étape est courte, elle comporte deux grosses montées notament celle du Puy de Roche Guette. Vous redescendez ensuite vers Châtelus-le-Marcheix pour profiter du Taurion.

LA SUITE DE LA CARTE AUX PAGES SUIVANTES

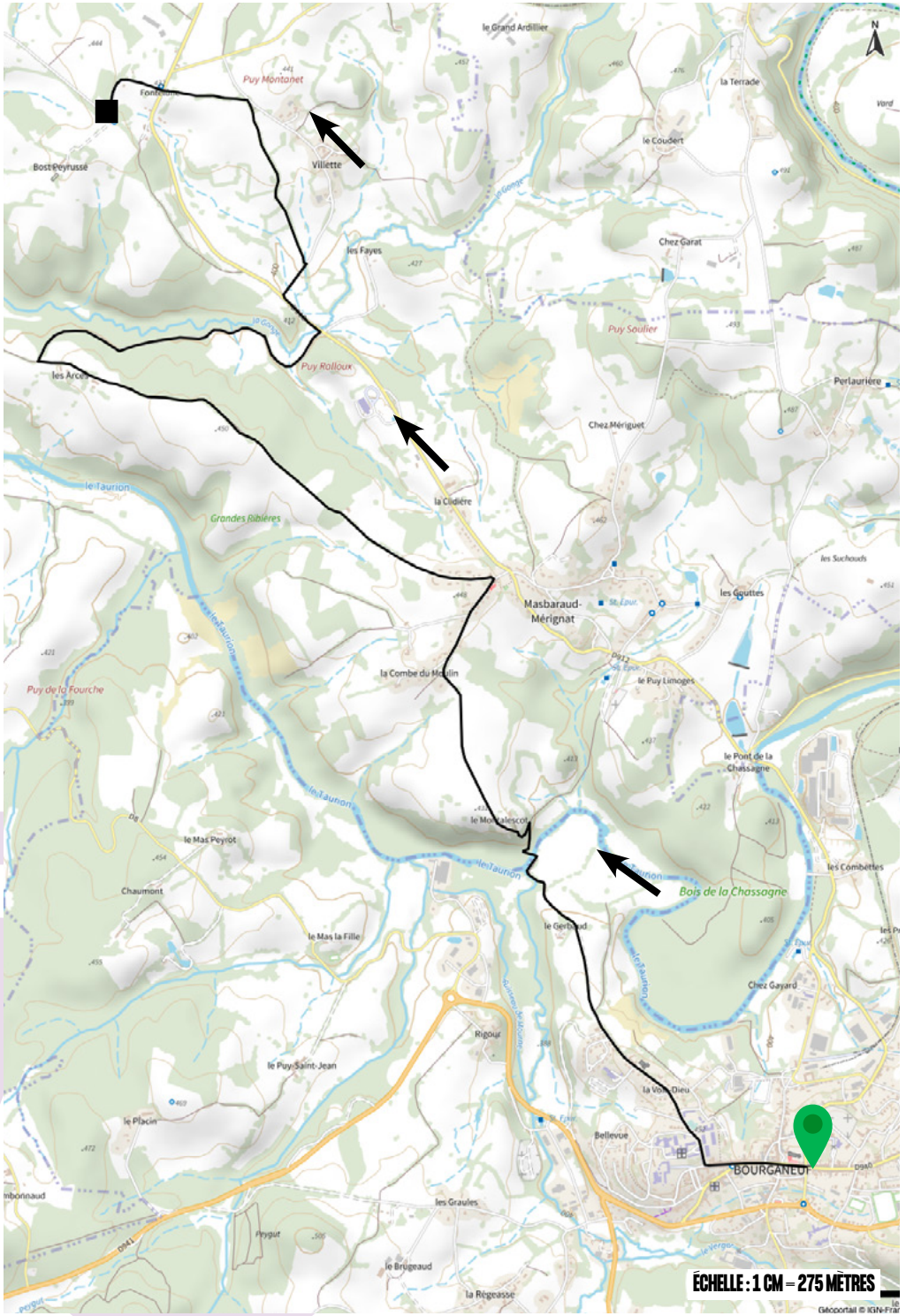

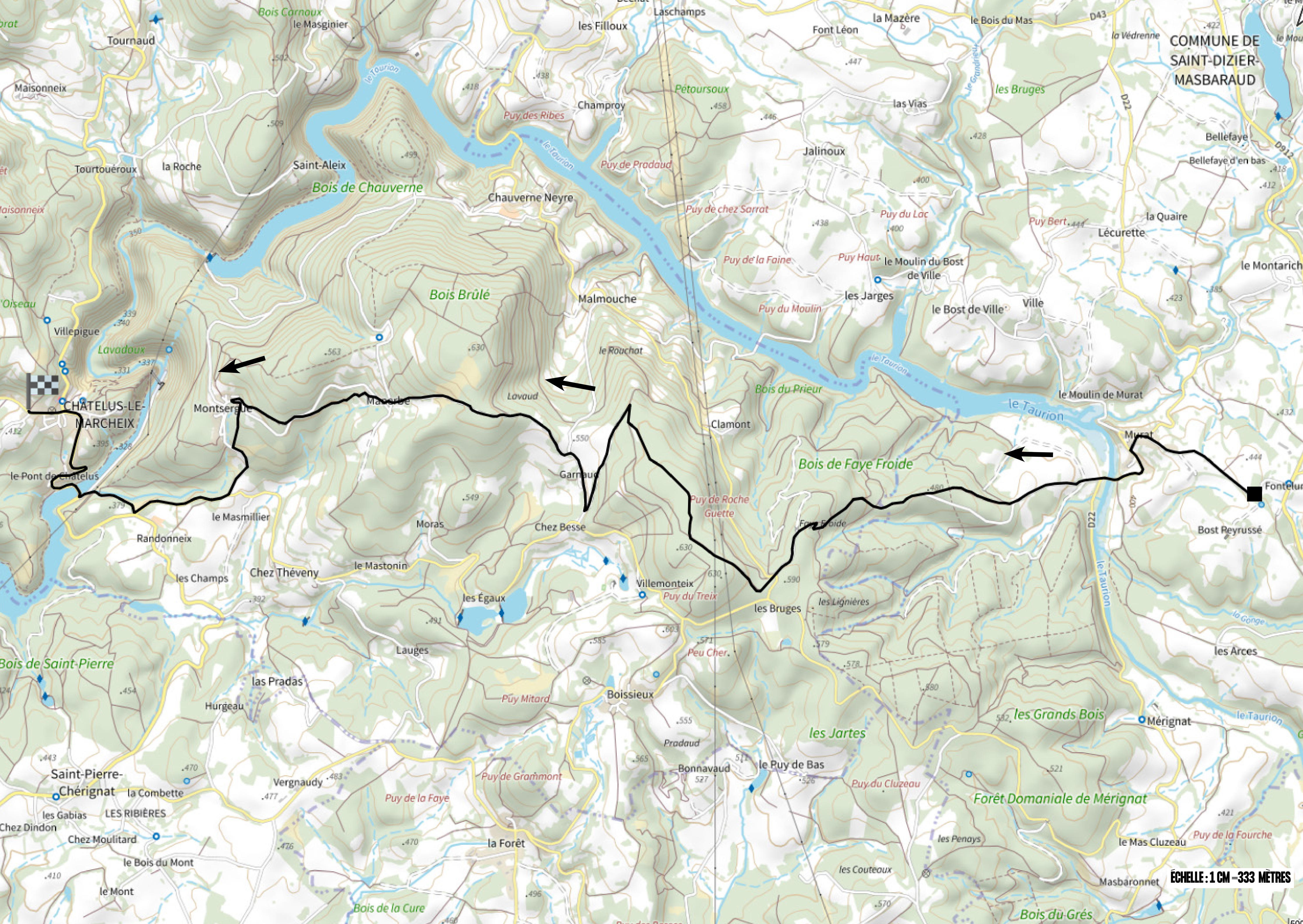

COMMUNE DE SAINT-DIZIER-MASBARAUD
CHATELUS-LE-MARCHEIX
ÉCHELLE : 1 CM = 333 MÈTRES
Tournaud
Bois Carnoux
le Masginier
les Filloux
Laschamps
Font Léon
la Mazère
le Bois du Mas
la Védrenne
Maisonneix
le Taurion
Champroy
Pétoursoux
les Bruges
Puy des Ribes
las Vias
Jalinoux
Bellefaye
Bellefaye d'en bas
Tourtouéroux
la Roche
Saint-Aleix
Bois de Chauverne
Puy de Pradaud
Chauverne Neyre
Puy de chez Sarrat
Puy du Lac
Puy Bert
la Quaire
Lécurette
Puy de la Faine
Puy Haut
le Moulin du Bost de Ville
le Montarich
Villepigue
Lavadoux
Bois Brûlé
Malmouche
les Jarges
Puy du Moulin
le Bost de Ville
Ville
le Rouchat
Bois du Prieur
le Moulin de Murat
Montsergue
Maberbe
Lavaud
Clamont
Murat
Bois de Faye Froide
le Pont de Chatelus
Garnaud
Puy de Roche Guette
Fontelun
le Masmillier
Moras
Chez Besse
Faye Froide
Bost Peyrussé
Randonneix
les Champs
Chez Théveny
le Mastonin
Villemonteix
Puy du Treix
les Égaux
les Bruges
les Lignières
les Arces
Lauges
Peu Cher
Bois de Saint-Pierre
las Pradas
Hurgeau
Puy Mitard
Boissieux
les Grands Bois
Mérignat
les Jartes
Pradaud
Saint-Pierre-Chérignat
la Combette
Vergnaudy
Puy de Grammont
Bonnavaud
le Puy de Bas
Puy du Cluzeau
Forêt Domaniale de Mérignat
les Gabias
LES RIBIÈRES
Chez Dindon
Puy de la Faye
Chez Moulitard
la Forêt
les Penays
le Mas Cluzeau
Puy de la Fourche
le Bois du Mont
les Couteaux
le Mont
Bois de la Cure
Masbaronnet
Bois du Grés
D43
D22
D912

GORGES DU VERGER

Premier site classé en Limousin au titre de la protection des sites et monuments naturels à caractère artistique (1912), les gorges du Verger sont un lieu d'escapade à quelques centaines de mètres du centre-ville de Bourganeuf. D'inspiration romantique, de nombreux lieux paisibles propices à la contemplation, à la méditation et à la détente se trouvent dans les gorges. Il est également possible d'y faire de l'escalade.

PÔLE DES ÉNERGIES

S'appuyant sur le label « Territoire à Énergie Positive pour la Croissance Verte » (TEPCV) obtenu par la commune, le Pôle traduit la volonté de s'impliquer dans le concept de transition énergétique. Ce lieu dédié à l'électricité permet des démonstrations et réflexions pour le développement des énergies renouvelables, dans un cadre rural.
Il s'y trouve un espace muséographique dédié à l'histoire des énergies et des installations hydroélectrique et photovoltaïque.
La production, la consommation et l'impact environnemental de l'électricité sont des sujets d'actualités qui nous intéressent tous. Avec un démonstrateur de mix-énergétique, abordez-les de manière ludique et/ou professionnelle et simulez la consommation d'un logement avec de l'énergie «verte».

VELORAIL ET MUSÉE DE LA MINE

Situé à 6km de Bourganeuf, une activité insolite au coeur de la nature : un parcours de 10km aller-retour entre Bosmoreau et Bourganeuf, le long de la vallée du Thaurion sur l'ancienne voie de chemin de fer, permet de découvrir une nature préservée, un élevage de bisons au milieu d'un paysage verdoyant.
À quelques pas, c'est une histoire peu connue des mines de charbon de la Creuse, notamment celle de Bosmoreau exploitée jusqu'en 1958. Tout est raconté dans un passionnant musée dans la mairie et l'ancienne école du village.

Office de Tourisme
Creuse Sud Ouest
12 Place Defumade
23150 AHUN
Tél. : 05.55.62.55.93
www.tourisme-creuse.com/creuse-sud-ouest/

LA TOUR ZIZIM À BOURGANEUF

Dans l'enceinte de l'ancienne commanderie des hospitaliers de Saint de Jérusalem, La Tour Zizim se distingue des autres bâtiments. Emblème de Bourganeuf, son histoire est singulière : elle a été bâtie à la fin du XVème siècle, non pas pour protéger la cité mais pour y accueillir un prisonnier hors du commun, le prince Djem, fils de l'empereur ottoman Mehmet II et surnommé Zizim. La construction est massive pour impressionner mais néanmoins élégante. Elle comprend 7 niveaux, dont deux étaient réservés aux appartements du prince. Les équipements sont peu communs pour l'époque : latrines et cheminées à chaque étage, cave avec puits central et une superbe charpente en chêne sous la toiture.

QUELQUES IDÉES D'HÉBERGEMENT À LA NUITÉE...

Le Petit Lac (ch. d'hôtes)
21 route de la Cascade
23400 BOURGANEUF
07 84 89 75 42
http://tinyurl.com/5nfkwd25

L'Auberge de l'Âtre (hôtel)
17 avenue Turgot
23400 BOURGANEUF
05 55 64 10 10
www.auberge-de-latre.com

Au Jardin du Prince (ch. d'hôtes)
2 rue Zizim
23400 BOURGANEUF
06 62 56 75 70
http://tinyurl.com/9uufxtt8

Maison d'hôtes Les Berry's
2 Les Combettes
23400 BOURGANEUF
07 84 84 00 59
www.maisonlesberrys.com

L'Abbaye du Palais (ch d'hôtes)
Le Palais
23250 THAURON
05 55 64 02 64
www.abbayedupalais.com

Maison du Hibou (ch d'hôtes)
14 Route des Lacs
23400 BOSMOREAU-LES-MINES
05 55 54 98 16
www.maisonduhibou.com

Bungalow Lac des Terres Noires
3 routes des Lacs
23400 BOSMOREAU-LES-MINES
06 77 53 53 21
www.lacdesterresnoires.com

Camping Les Roches
Le Bourg
23400 ST-DIZIER-MASBARAUD
05 55 64 40 30
www.stdiziermasbaraud.fr

Domaine Les Filloux
(ch d'hôtes et camping)
2 Les Filloux
23400 ST-DIZIER MASBARAUD
05 55 64 81 18
www.lesfilloux.com

Le Mas Bellanger (ch d'hôtes)
15 route du Mas Bellanger
23430 ST-PIERRE-CHERIGNAT
07 84 05 49 19
www.le-mas-bellanger.nl

WWW *En violet, les hébergements réservables sur* ***www.tourisme-creuse.com***

10. CHÂTELUS-LE-MARCHEIX – LA SOUTERRAINE

46 KM

D + : 832 M

DIFFICULTÉ FFC : ROUGE

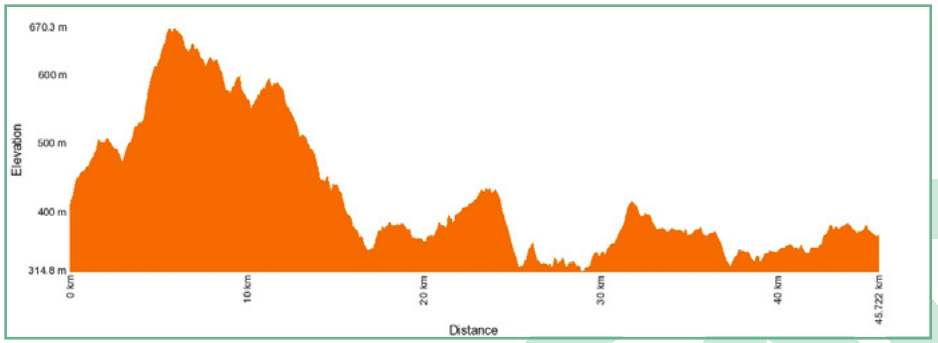

Vous partez de Châtelus-le-Marcheix pour votre dernière étape de cette grande boucle. Une belle montée est à prévoir dès les cinq premiers kilomètres. Une fois passée cette difficulté autour de Saint-Goussaud, vous vivez une suite de tracé plus tranquille entre landes et forêts pour une dernière dose de nature. De Fursac à La Souterraine vous terminez par une portion plutôt roulante. Félicitations vous êtes arrivés à La Souterraine !

LA SUITE DE LA CARTE AUX PAGES SUIVANTES

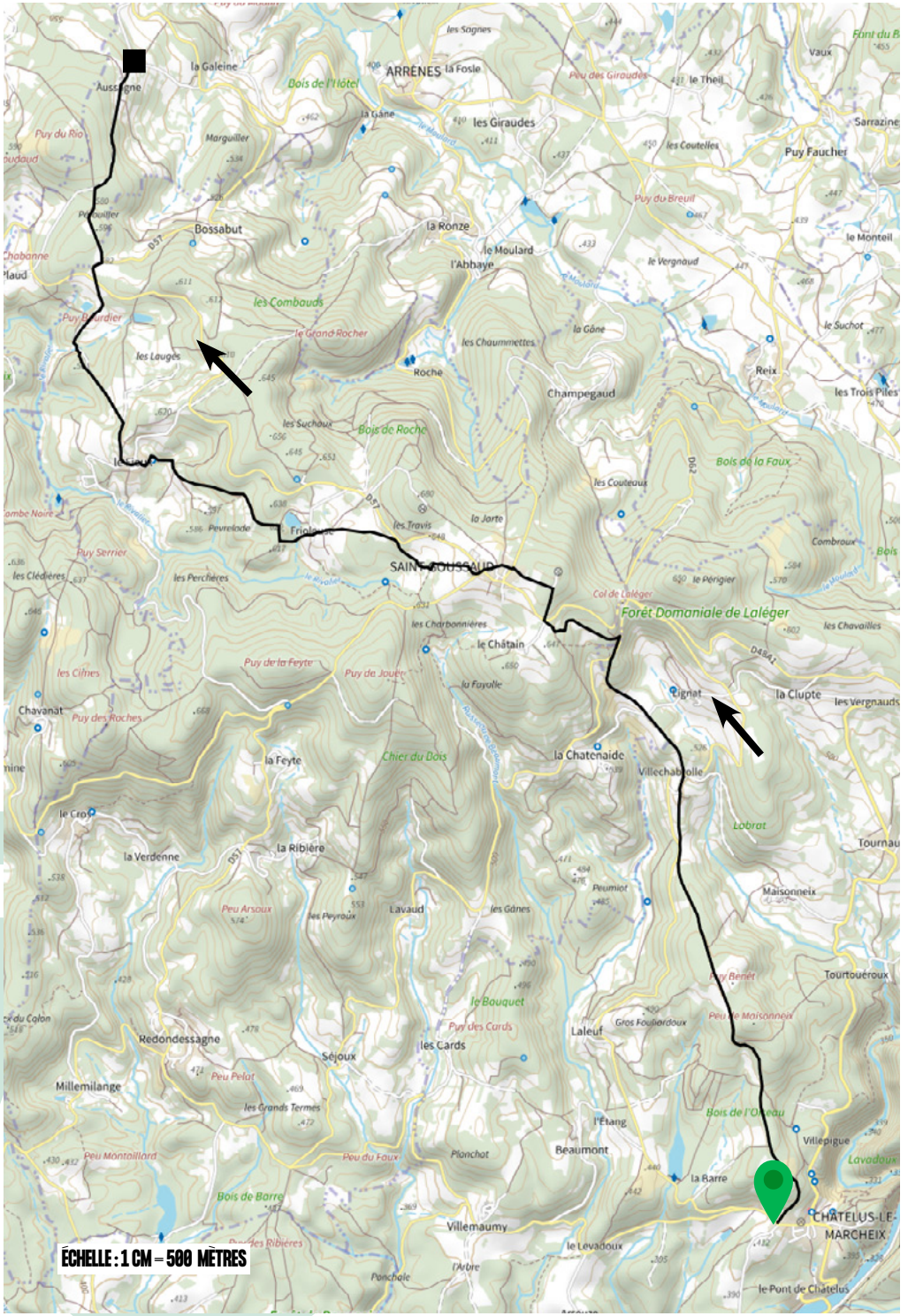

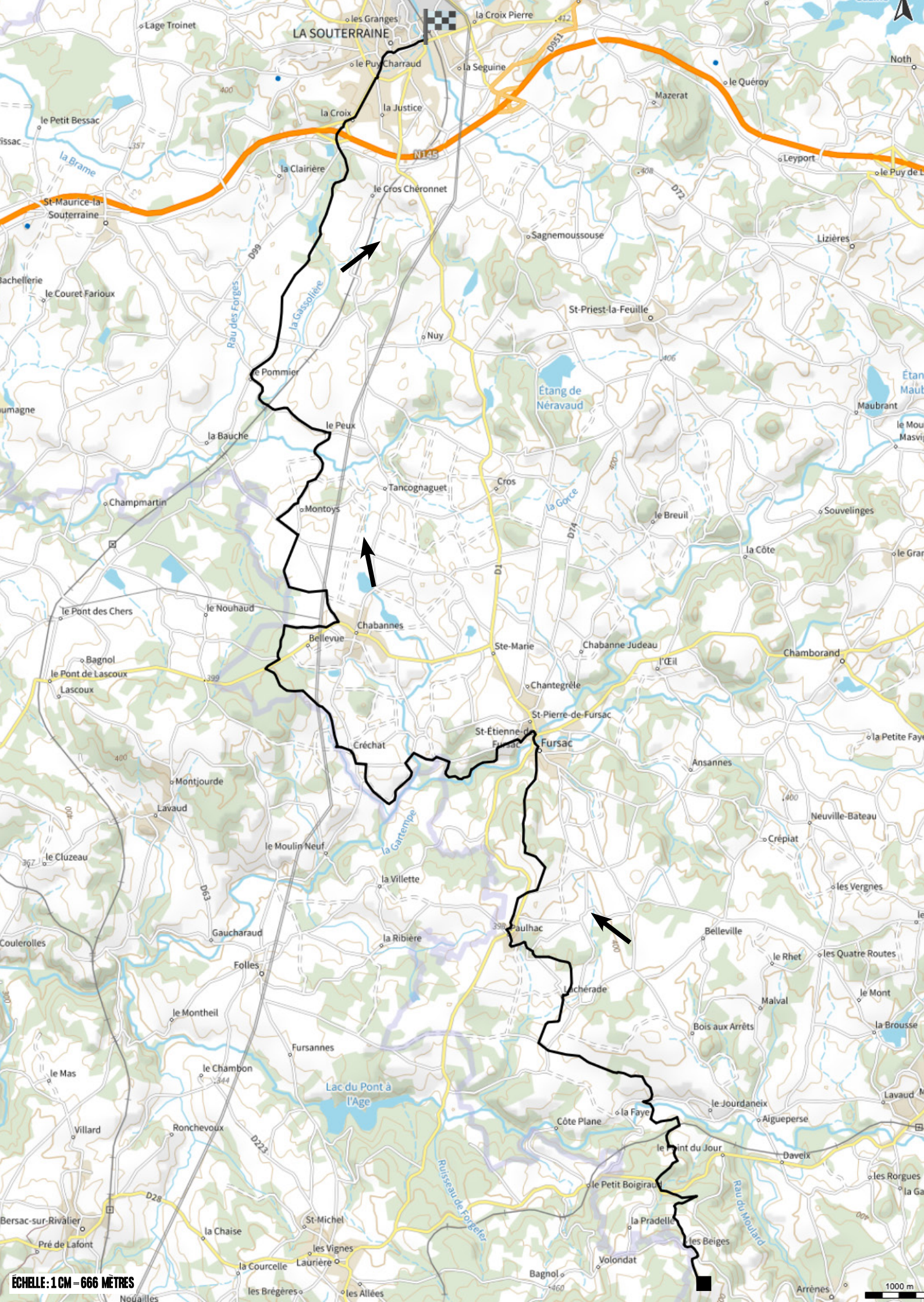
LA SOUTERRAINE
les Granges
la Croix Pierre
Lage Troinet
le Puy Charraud
la Seguine
D951
Noth
le Quéroy
Mazerat
la Croix
la Justice
le Petit Bessac
la Brame
N145
la Clairière
Leyport
le Cros Chéronnet
St-Maurice-la-Souterraine
D72
Sagnemoussouse
Lizières
D99
le Couret Farioux
la Gassolière
Rau des Forges
St-Priest-la-Feuille
Nuy
le Pommier
Étang de Néravaud
Maubrant
la Bauche
le Peux
Tancognaguet
Cros
Champmartin
Montoys
la Gorce
le Breuil
Souvelinges
D14
la Côte
D1
le Pont des Chers
le Nouhaud
Chabannes
Bellevue
Ste-Marie
Chabanne Judeau
Chamborand
l'Œil
Bagnol
le Pont de Lascoux
Lascoux
Chantegrêle
St-Pierre-de-Fursac
St-Étienne-de-Fursac
Fursac
Créchat
la Petite Faye
Ansannes
Montjourde
Lavaud
Neuville-Bateau
Crépiat
le Moulin Neuf
la Gartempe
le Cluzeau
la Villette
les Vergnes
D63
Gaucharaud
Paulhac
Belleville
Coulerolles
la Ribière
le Rhet
les Quatre Routes
Folles
Lachérade
le Mont
Malval
le Montheil
Bois aux Arrêts
la Brousse
Fursannes
le Mas
le Chambon
Lac du Pont à l'Age
le Jourdaneix
Lavaud
Villard
Ronchevoux
la Faye
Côte Plane
Aigueperse
D223
le Point du Jour
Davelx
les Rorgues
le Petit Boigiraud
Ruisseau de Forgeler
Rau du Moulard
D28
Bersac-sur-Rivalier
St-Michel
la Pradelle
la Chaise
les Beiges
Pré de Lafont
les Vignes
Volondat
la Courcelle
Laurière
Bagnol
les Brégères
les Allées
Arrènes
ÉCHELLE : 1 CM = 666 MÈTRES
1000 m

LE PONT DE CHAUVERNE

Un lieu parfait pour contempler. Le pont de Chauverne qui enjambe le Taurion et qui a la particularité d'avoir été reconstruit sur l'ancien pont comme celui de Châtelus-le-Marcheix (*photo ci-dessous*). Il est rare de pouvoir apercevoir les deux ouvrages puisque l'ancien pont est le plus souvent immergé sous l'eau. Ce pont est notamment connu des Creusois puisqu'il a servi lors du tournage de la série « Un village français ».

LES RANDOGUIDES

Découvrir le paysage et le patrimoine à travers des Randoguides audio, c'est possible grâce au site Izi Travel. Il en existe plusieurs sur le territoire avec notamment celui de Châtelus-le-Marcheix qui propose des explications sur la vallée du Thaurion ainsi que le patrimoine naturel et bâti de la commune, notamment son barrage EDF. À Saint-Goussaud également, un randoguide propose des commentaires audio sur une randonnée qui se passe dans les Monts. Ici, c'est la nature mais aussi le patrimoine de Saint-Goussaud comme la lanterne des morts qui se dévoile.

Retrouvez les audioguides sur www.izi.travel en tapant Châtelus-le-Marcheix et/ou Saint-Goussaud.

OT Monts et Rivières Ouest Creuse
2 rue de la Fontaine
23210 BENEVENT-L'ABBAYE
Tél. : 05.55.62.68.35
animateur.apn@ccbgb.fr

CHÂTELUS-LE-MARCHEIX

Les plans d'eau du barrage de l'Etroit et de la Roche Thalamie réservent quelques jolies surprises sur les rives et sur les eaux du Thaurion. Un hameau de 16 gites (86 lits) situé face au lac et devant la plage surveillée en juillet/août accueille les visiteurs. Les amateurs de pêche sont particulièrement à la fête : le Thaurion est réputé pour le sandre et le brochet, la truite se cache au fond des gorges. Châtelus, c'est aussi les randonnées, à pied ou à cheval, sur les circuits balisés avec vue sur les plans d'eaux, ainsi que plusieurs parcours de trail.

SAINT-GOUSSAUD

La plupart des habitations ont été construites en granite par les maçons de la Creuse car cette roche est omniprésente et affleure à certains endroits (sous forme de chaos granitiques). Cette commune, très boisée, traversée par le GR4 et le GR654, fait la joie des randonneurs qui y trouvent des vues panoramiques exceptionnelle. Saint-Goussaud est connu pour son patrimoine. Dans le bourg se trouve, une lanterne des morts, classée monument historique en 1914, une église du XIIième siècle. Au Puy de Jouër, se trouvent les vestiges du plus petit théâtre gallo-romain de France ainsi que les ruines d'un temple certainement dédié au Dieu Jupiter.

ESPACE GRAVEL-FFC MONTS ET RIVIÈRES OUEST CREUSE

C'est le premier et pour le moment le seul espace gravel labellisé par la Fédération française de Cyclisme de toute la Nouvelle Aquitaine et il se trouve en Creuse avec plusieurs circuits balisés ou non dans l'ouest de la Creuse. Pour le moment, quatre circuits sont possibles pour un total de 163 km (*voir p.13*)

QUELQUES IDÉES D'HÉBERGEMENT À LA NUITÉE...

Hâmeau de Gîtes
Rue des Deux Ponts
23430 CHATELUS-LE-MARCHEIX
05 55 64 30 09
http://tinyurl.com/4ehb45fu

Camping Les Lignières
Chemin du Brouillat
23430 CHATELUS-LE-MARCHEIX
05 55 64 30 09
http://tinyurl.com/ydkrbtpb

Gîte d'étape et de groupe
Le Bourg
23430 CHATELUS-LE-MARCHEIX
05 55 64 30 09
http://tinyurl.com/36dnxxj9

Le Gîte et la Main Verte
3 La Chateneide
23430 SAINT-GOUSSAUD
06 22 70 88 07
www.legiteetlamainverte.wordpress.com

Puy Faucher (ch d'hôtes)
6 Puy Faucher
23210 ARRENES
05 55 62 28 70
http://tinyurl.com/4y3serme

Labalade (ch d'hôtes)
Les Rivailles
23210 MARSAC
05 44 30 07 39
www.labalade.nl

Maison Marie Ange (ch d'hôtes)
6 avenue du Limousin
23210 MARSAC
06 49 31 85 32
http://tinyurl.com/5n8tatds

L'Appart
34 avenue du Limousin
23210 MARSAC
05 55 61 50 15
http://tinyurl.com/32bmb8c9

Le Cou-Couche Panier (ch d'hôtes)
71 avenue du Limousin
23210 MARSAC
06 45 07 92 97
http://tinyurl.com/yb8rp4e5

Camping de l'Ardour
Rue du Stade
23210 MARSAC
05 55 62 61 32
www.marsac-creuse.fr

Hôtel Nougier ★★★
2 place de l'Eglise
23290 FURSAC
05 55 63 60 56
www.hotelnougier.fr

WWW *En vert, les hébergements réservables sur* ***www.tourisme-creuse.com***

L'ESPRIT CREUSE

LA CREUSE

VOTRE DESTINATION SPORTIVE

SCANNEZ MOI

TOUS LES ÉVÉNEMENTS ET LES ACTIVITÉS SUR

WWW.TERRASPORTS23.COM

TERRA Sports 23

20 TERRE DE JEUX 24

TOUR DE FRANCE

Mercredi 10 juillet 2024

EVAUX-LES-BAINS

VILLE DÉPART

L'ESPRIT CREUSE

Tour de France

la CREUSE le Département

Evaux les Bains

Creuse confluence

VILLE DÉPART 2024