



LE LAC
DE VASSIVIÈRE

LE SENTIER DE RIVES

édition
2026

Un parcours au bord du lac de Vassivière, pour une aventure de 28 à 50 km à pied, en VTT ou à cheval.

Le sentier vallonné, vous mènera à votre rythme d'île en presqu'île.

+ de 300 km de randonnée autour de Vassivière.

+ **INFORMATIONS TOURISTIQUES**
autour du Sentier de Rives



LE SENTIER DE RIVES

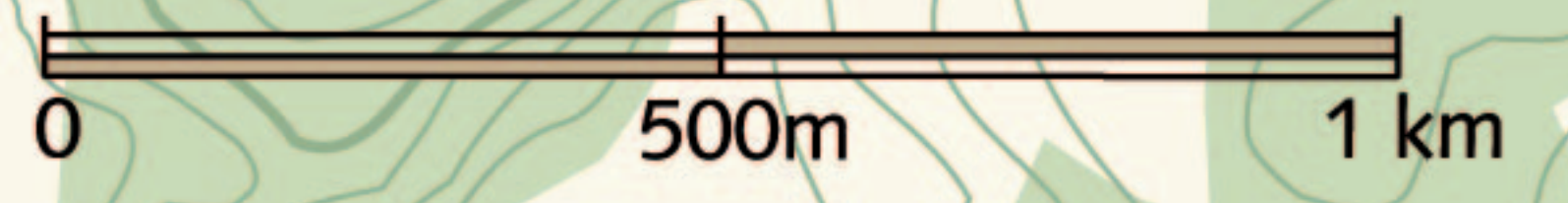
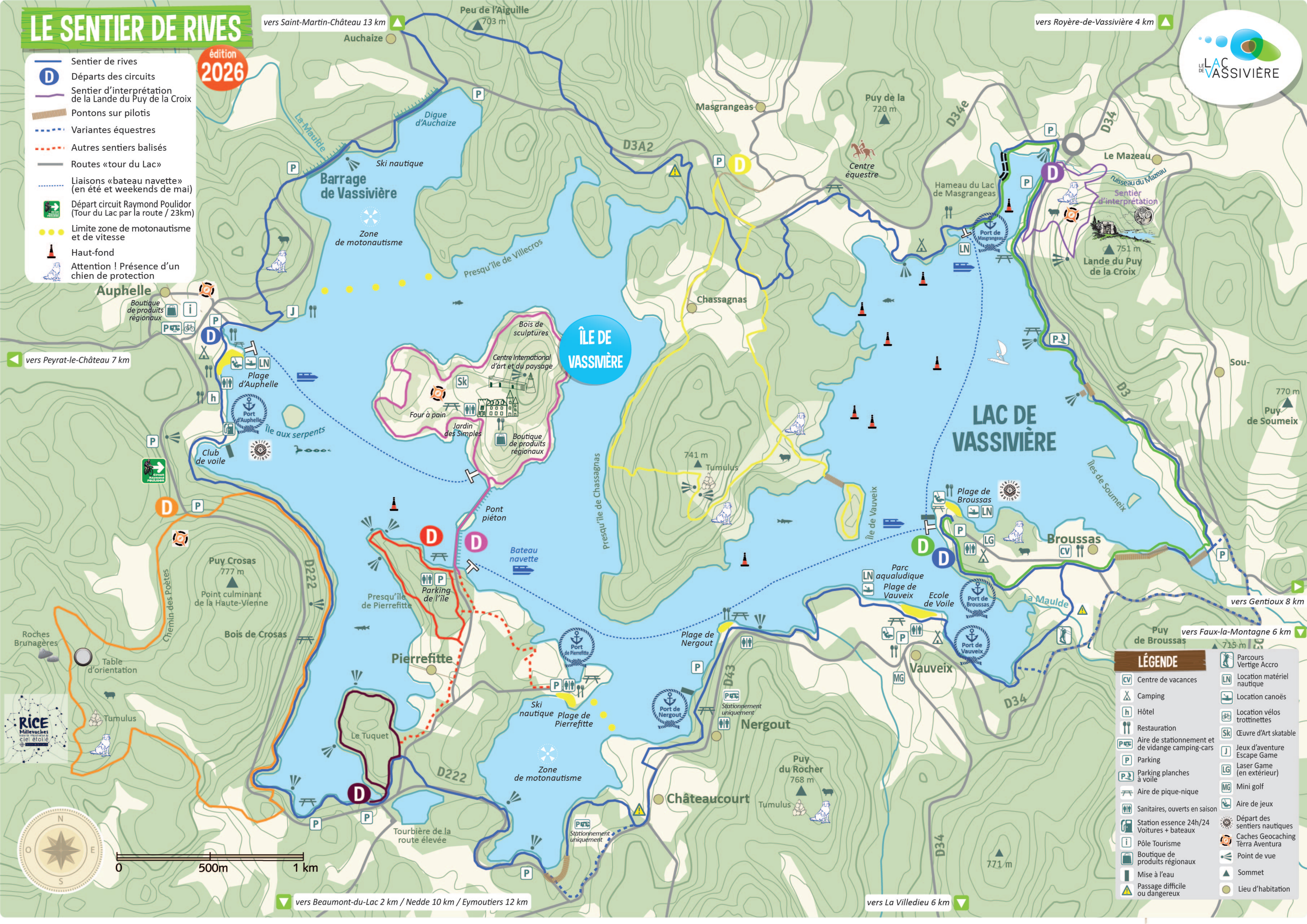
édition 2026

vers Saint-Martin-Château 13 km

vers Royère-de-Vassivière 4 km



- Sentier de rives
- Départs des circuits
- Sentier d'interprétation de la Lande du Puy de la Croix
- Pontons sur pilotis
- Variante équestre
- Autres sentiers balisés
- Routes «tour du Lac»
- Liaisons «bateau navette» (en été et weekends de mai)
- Départ circuit Raymond Poulidor (Tour du Lac par la route / 23km)
- Limite zone de motonautisme et de vitesse
- Haut-fond
- Attention ! Présence d'un chien de protection



LÉGENDE	
CV	Centre de vacances
⛺	Camping
h	Hôtel
🍴	Restauration
🚗	Aire de stationnement et de vidange camping-cars
P	Parking
🚲	Parking planches à voile
🍷	Aire de pique-nique
🚻	Sanitaires, ouverts en saison
🛢️	Station essence 24h/24 Voitures + bateaux
i	Pôle Tourisme
🛒	Boutique de produits régionaux
🚰	Mise à l'eau
⚠️	Passage difficile ou dangereux
👤	Parcours Vertige Accro
🚤	Location matériel nautique
🛶	Location canoës
🚲	Location vélos trotinettes
🎨	Œuvre d'Art skatable
J	Jeux d'aventure Escape Game
🎮	Laser Game (en extérieur)
MG	Mini golf
🎮	Aire de jeux
🚤	Départ des sentiers nautiques
🔍	Caches Geocaching Terra Aventura
👁️	Point de vue
🏔️	Sommet
🏠	Lieu d'habitation

vers Beaumont-du-Lac 2 km / Nedde 10 km / Eymoutiers 12 km

vers La Villedieu 6 km

vers Faux-la-Montagne 6 km

vers Gentioux 8 km



INFORMATIONS TOURISTIQUES

autour du Sentier de Rives

BAIGNADE du 4 juillet au 30 août

5 Plages surveillées 7 jours/7 de 13h30 à 19h

- Auphelle
- Broussas
- Pierrefitte
- Vauveix
- Nergout

AIRE NATURISTE (baignade non autorisée)

Le Maillereau / Presqu'île de Chassagnas

ACTIVITÉS NAUTIQUES

- Ski Nautique Club / **Auchaize** / saison / 06 95 15 06 95
- Ski Club de Vassivière / **Pierrefitte** / saison / 06 65 74 29 69
- Club Nautique de Vassivière Port Crozat, Voile sportive **Auphelle** / saison / 05 55 69 40 96 / 06 10 74 45 93
- La Caravelle, locations pédalos, bateau de pêche **Auphelle** / saison / 05 55 57 06 75
- Mille Nautique, locations bateau, canoë, pédalo, réparation, hivernage, produits pêche **Auphelle, Broussas** / année / 06 88 30 13 60
- Canoë Kayak Club Eymoutiers, location canoë, paddle, initiation, accompagnement / **Broussas, Auphelle** / saison / 06 75 61 15 81
- Nautic Club Limousin, location dériveur, optimist, dart, catamaran, planche à voile, wingfoil + Efoil (électrique), canoë, paddle, kayak, pédalos, initiation, perfectionnement, stage / **Vauveix** / saison 05 55 64 78 02 / 07 87 92 56 94
- Aplouf, location canoë, parc aquatique, waterballs **Vauveix** / été / 07 87 84 13 80
- Elek Trop Choc, location de matériel nautique électrique saison / **Vauveix** / 06 79 02 09 92

BALADE SUR LE LAC

- Adimilles tour, promenade découverte et/ou gustative **Broussas** /saison / 06 36 12 25 41
- Nature Bateau, location de bateaux terrasse sans permis / saison / **Masgrangeas** / 06 24 76 76 85

PÊCHE

- Moniteurs-guides de pêche, découverte, initiation, perfectionnement / 05 55 69 76 70
- Vente de cartes de pêche, journée, semaine, ... 05 55 69 76 70
- Articles de pêches / Mille Nautique / **Auphelle** année / 06 88 30 13 60
- Pêche Truck / location, atelier, initiation pêche saison / 07 43 18 05 71

ACTIVITÉS PORTUAIRES

- Ports publics, location d'emplacements à la saison, semaine ou nuit / **Auphelle – Nergout – Vauveix – Broussas – Masgrangeas – Pierrefitte** / 05 55 69 76 70
- Ports associatifs / location d'emplacements, grue **Auphelle** / 05 55 69 40 96
- Location d'emplacements / **Auchaize** / 06 95 15 06 95
- Location d'emplacements / **Pierrefitte** / 06 65 74 29 69

PLEINE NATURE

VTT - TROTTINETTE

- Trotz Ride / VTT AE, trotinette électrique tout terrain **Auphelle** / / 06 07 99 34 69
- Canoë Kayak Club Eymoutiers, location VTT **Auphelle** / saison / 06 75 61 15 81

ÉQUITATION

Vassivière à cheval / **Masgrangeas** / année / 06 98 95 26 03

AVENTURE

- Vassiviera, jeux d'aventure, chasse aux trésors, escape-game / **Auphelle** / saison / 05 87 07 04 53
- Parc Vertige Accro / **Broussas** / saison / 07 63 85 68 04
- Laser game d'extérieur, Parkattak mobile **Lac de Vassivière** / année / 06 84 68 78 58

RANDONNÉE

Circuits de randonnée au verso
Circuits accessibles sur www.lacdevassiviere.com
et application RandoMillevaches

BALADES ET RANDONNÉES ACCOMPAGNÉES

- Avec les ânes :
Les ânes de Vassivière / 05 55 69 41 43
- En canoë :
Canoë Kayak Club Eymoutiers / 06 75 61 15 81
- À cheval :
Vassivière à cheval / 06 98 95 26 03
Ecuries de Lintignat / 06 87 51 66 24
- Autour du patrimoine :
Pays d'art et d'histoire / 05 55 59 57 60
- Nature et patrimoine :
Bureau des accompagnateurs / 06 63 65 96 45
APPAAT Millevaches / 06 32 14 03 86
Greeter sortie VTT, année / 05 55 69 76 70

TENNIS

Courts à **Auphelle** et à **Nergout** / année / 05 55 69 76 70

AIRE DE LOISIRS

Mini-golf et jeux de plein air / **Vauveix** / saison / 06 80 26 81 96

SKATE PARK

Œuvre d'art skatable OTRO / **Île de Vassivière** / année / 05 55 69 27 27

RESTAURATION

AUPHELLE

- La Caravelle / année / 05 55 57 06 75
- L'Escale 110 / année / 05 55 69 41 35
- La Sableira / saison / 07 50 38 80 92
- Le Carabar / été / 06 95 23 01 00
- Vassiviera - l'Encas local / saison / 05 87 07 04 53

BROUSSAS

- L'Alméria / saison / 09 64 17 39 77
- La Cabane de la plage / saison / 06 12 68 87 74

ÎLE DE VASSIVIÈRE

- La Parenthèse / saison / 07 69 72 70 52
- La Pierre à pain / saison / 06 75 68 44 40

MASGRANGEAS

- Bistro du lac / année / 05 87 54 00 24
- L'assiette Creuse / année / 06 81 94 48 59

NERGOUT

- La Barak'a / saison / 06 18 66 32 00

PIERREFITTE

- La Cabane de Pierrefitte / été / 06 70 50 51 29

VAUVEIX

- A la plage / été / 07 86 94 48 74
- Le 13 / saison / 06 80 26 81 96

HÉBERGEMENTS

Pôle Tourisme / 05 55 69 76 70

AUTRES ACTIVITÉS

BIEN ÊTRE ET MASSAGE

Alice Couturier / **Broussas** / saison / 06 27 35 13 22
D'Âme Nature / **Masgrangeas** / année / 06 34 56 02 09

LES SERVICES :

Station-essence 24h/24h à Faux-la-Montagne, Peyrat-le-château et Royère-de-Vassivière
Station-essence voiture et bateau 24h/24h à Auphelle
Distributeur de billets à Peyrat-le-Château et Royère-de-Vassivière



Radio associative locale qui vibre au cœur de la Montagne Limousine et autour du Lac de Vassivière sur sa fréquence historique le 88,6 FM et aujourd'hui partout dans le monde sur www.radiovassiviere.com



Je scanne, je profite !

Consultez l'agenda des animations !



+ d'infos



Auphelle



Lac de Vassivière tourisme
Pêche au pays de Vassivière



#Vassivière
#lacdevassiviere

[lacdevassiviere.com](http://www.lacdevassiviere.com)



28 km

LE SENTIER DE RIVES



DÉPART : Auphelle

Parking en face du pôle Tourisme du Lac de Vassivière.
Tour du lac par le Nord : direction "barrage de Vassivière"
Tour du lac par le Sud : direction "plage d'Auphelle"

DÉPART : plage de Broussas

Direction ponton bateau-navette



7 km

BOUSSAS - PORT DE MASGRANGEAS



DÉPART : Aller, parking de la plage de Broussas - Retour en bateau-navette selon horaires du service, sinon aller-retour
Se diriger vers le ponton du bateau-navette et suivre le chemin balisé en bleu. Continuer jusqu'à Masgrangeas et revenir à Broussas par le même chemin. Possibilité d'emprunter le sentier de la Lande du Puy de la Croix au 6^{ème} km.



6 km

LE TOUR DE L'ÎLE DE VASSIVIÈRE



DÉPART : parking de l'île de Vassivière

Prendre la passerelle, arriver sur l'île et suivre le balisage peinture bleue en empruntant le premier chemin à gauche.



7,3 km

LA PRESQU'ÎLE DE CHASSAGNAS



DÉPART : parking le long de la D3A2

Prendre la route à gauche et le premier chemin sur la droite. Suivre le balisage peinture jaune et la signalétique "Tour de la Presqu'île de Chassagnas".



2,5 km

SENTIER D'INTERPRÉTATION DE LA LANDE DU PUY DE LA CROIX

Balisage spécifique «Femme-Fée»



DÉPART : parking route D34 direction Faux-la-Montagne 200 m au sud du rond point de Royère-de-Vassivière

Dépliant gratuit sur demande.



D

2 km

LA PRESQU'ÎLE DU TUQUET



DÉPART : parking en face de la route menant à Beaumont-du-Lac

Longer la route sur 100 m à gauche et prendre le premier chemin à gauche direction "île de Vassivière par les rives". Après 1,5 km laisser le sentier à gauche menant à l'île et prendre plus loin à droite vers Auphelle. Retourner au parking.



D

1,8 km

LA PRESQU'ÎLE DE PIERREFITTE



DÉPART : parking de l'île de Vassivière

Prendre le sentier de rives à gauche avant la passerelle. Suivre la direction Auphelle puis après 1,3 km tourner à gauche vers l'île de Vassivière.



D

8 km

LE TOUR DU BOIS DE CROSAS



DÉPART : parking le long de la D222 où se trouve la stèle du "Chemin des Poètes"

Monter la petite route et prendre le premier chemin (Chemin des Poètes) à gauche. Au croisement de plusieurs sentiers suivre le premier à droite puis, à 400 m, le prochain à gauche. Continuer jusqu'au prochain croisement, prendre en face et franchir une barrière (la refermer). Passer une deuxième barrière et prendre la piste à gauche puis à 500 m tourner à droite. Continuer toujours tout droit jusqu'à la route, la prendre à gauche sur 100 m et la traverser pour atteindre le sentier de rives. Prendre à gauche et suivre le balisage jusqu'au parking.

Ce circuit n'est qu'une partie de la randofiche «Autour du Bois de Crosas». Bien suivre la «pastille» orange.

NIVEAUX VTT EN FAMILLE



niveau facile



niveau moyen



niveau difficile

CODE DE BALISAGE



bonne direction



changement de direction



mauvaise direction



Auphelle > Parking de l'Île : 6 km



Auphelle > Parking de l'Île : 8 km
(par les rives du Tuquet et Pierrefitte)



Auphelle > Masgrangeas : 9 km



Auphelle > Broussas : 15 km



par le Nord
par le Sud



Broussas > Parking de l'Île : 12 km



SENTIER D'INTERPRÉTATION, RANDONNÉES REMARQUABLES ET THEMATIQUES au bord du lac



Avec plus de 300 km de sentiers balisés, Vassivière propose des randonnées pour tous de 4 à 50 km. Tous nos circuits sont accessibles sur www.lacdevassiviere.com
Vassivière est également traversé par un GR, la voie de Rocamadour (variante des chemins de Compostelle) et le GR de pays « Cascades, Landes et Tourbières ».

Sentier d'interprétation de la lande du Puy de la Croix / 2,5km

Il vous dévoile des paysages modelés par l'homme et retrace l'histoire de la vie agricole d'antan. Des pierres sculptées évoquant la légende fondatrice du lieu (celle d'une bergère femme fée ou sorcière), jalonnent le sentier jusqu'au belvédère, un des plus beaux points de vue du lac.



La Presqu'île de Chassagnas / 7km (balisage jaune)

La presqu'île de Chassagnas offre un des plus beaux points de vue sur le lac et ses environs. Le Conservatoire du Littoral est détenteur d'une grande partie de la surface parcellaire de cette presqu'île et permet l'entretien des points de vue par éco-pâturage.

Le chemin des poètes et Roches Brunagères / 8km

Caché au-dessus du Bois de Crozat, ce sentier permet de découvrir des sculptures vous invitant à décrypter les poèmes gravés dans le granit. Au sommet se trouve la table d'orientation et son vaste panorama à 360°. En contrebas, les Roches Brunagères sont de grandes dalles rocheuses, avec leurs cavités en forme de sarcophage creusées sur le dessus et qui ont fait considérer ces roches comme des monuments druidiques. Deux tumulus, tertres funéraires du 1er siècle de notre ère, sont également à découvrir.

Île de Vassivière / 5km

En toute saison, l'île de Vassivière vous dévoilera tous ses mystères. En empruntant le chemin du tour de l'île, vous serez transportés par l'histoire de ce site. La famille VASSIVIÈRE-PASCAL était propriétaire de toute l'île, du château, du four à pain et du domaine agricole ainsi que de la moitié du fond du lac. L'île de Vassivière vous invite à découvrir le Centre International d'Art et du Paysage et son Bois de sculptures. Au fil de votre balade, vous pourrez ainsi contempler des œuvres temporaires et permanentes du bois de sculptures. Votre balade vous amènera également à flâner dans le jardin de plantes médicinales, sans oublier les points de vue sur le barrage du lac de Vassivière, de la Presqu'île de Chassagnas, du Bois de Crozat et d'Auphelle. Vous aurez la possibilité de prolonger votre balade avec les différents circuits thématiques du Bois de sculptures, ou encore plus ludique avec une chasse au trésor, Terra Aventura.

Itinéraires VTTAE, vélo

« La Bulle Verte, L'exploration tranquille »

Explorer les pépites de notre patrimoine culturel, gastronomique et naturel de façon éco-responsable, à votre rythme et en totale immersion. Bienvenue dans l'univers Bulle Verte !

Chaque parcours vous fera découvrir l'histoire, le patrimoine et les spécificités locales via des contenus textes, audio ou vidéos dévoilés au fur et à mesure des parcours pour une immersion totale.

D'autres circuits non balisés sont disponibles à l'Office de Tourisme et sur www.lacdevassiviere.com sous forme de fichiers GPX et feuilles de routes.

A découvrir aussi le Tour de la commune de Royère de Vassivière!



Scannez le QR code Bulle Verte et choisissez votre parcours.

ATTENTION ! PRÉSENCE DU « PATOU », CHIEN DE PROTECTION :
Lorsque vous pénétrez dans un espace où se trouve un troupeau, veillez à garder une distance de sécurité avec les animaux, à descendre de vélo, à tenir vos chiens en laisse et à bien refermer les barrières.



Un outil numérique qui facilite la randonnée sur l'ensemble du parc de Millevaches et Vassivière. Adapté à différents types d'activités de pleine nature, l'outil présente une offre plurielle d'itinéraires afin de découvrir des paysages diversifiés.



SIGNALER
UN PROBLÈME



Met en relation les pratiquants de sports de nature et les gestionnaires des lieux de pratique, pour préserver la qualité des espaces, sites et itinéraires relatifs aux sports et loisirs de nature. Les pratiquants signalent et géolocalisent les incidents rencontrés lors de leur activité sportive de nature.



C'est une balade originale, une chasse aux trésors de quelques kilomètres qui permet de découvrir le territoire, le patrimoine local, des lieux insolites et des anecdotes, tout en jouant. Grâce à l'application « Terra Aventura », des indices à relever, des énigmes à résoudre et un trésor à chercher. Plus de 600 chasses au trésor « high tech » sont à découvrir sur tout le territoire de la Nouvelle-Aquitaine. De nombreux Poi'z à collectionner !



En canoë, en kayak ou en paddle, les sentiers nautiques proposent des parcours guidés pour découvrir l'histoire du Lac, ses paysages, sa faune, sa flore, mais aussi les œuvres du centre d'art ou encore le patrimoine industriel d'EDF. Des randonnées nautiques à faire en famille, entre amis ou encore en solitaire. Accessibles en autonomie grâce à un topoguide ou en visites guidées.

DÉPART DES SENTIERS NAUTIQUES / LOCATION DU MATÉRIEL :

Plage de Broussas et d'Auphelle / Contact : Canoë Kayak Eymoutiers 06 75 61 15 81

CIRCUITS DE PROMENADE ET DE RANDONNÉE

Départ des circuits de la Tourbière de la Mazure et de la Rigole du Diable


25 itinéraires de 4 à 23 km sous forme de "Randofiches" labellisées par la Fédération Française de Randonnée, disponibles dans les offices de tourisme du territoire.
 et sur : www.lelacdevassiviere.com
 Pour randonner, utilisez de préférence les itinéraires balisés et les fiches existantes.

- Royère de Vassivière
- Gentioux-Pigerolles
- Féniers
- Faux la Montagne
- Nedde
- Beaumont du Lac
- Peyrat le Château
- Saint Martin Château



1	Circuit de Haute-Faye	9,5 km	3h15
2	Circuit des tourbières	15 km	4h
3	La Vallée du Thaurion	15 km	4h
4	Tour du lac de la Vaud-Gelade	23,8 km	6h
5	Circuit d'Arfeuille	4,5 km	1h45
6	Circuit des sept peux	13 km	3h30
7	Puy et tourbière de Vauveix	7 km	2h20
8	La Presqu'île de Chassagnas	7,3 km	2h
9	Le circuit des 2 digues	7 km	2h30
10	Le circuit des Croix	7 km	2h
11	Le circuit des Bordes	11 km	3h30
12	Circuit de Pallier	9,5 km	3h
13	La Vallée de la Chandouille	8,1 km	3h15
14	Rencontre avec les éoliennes	10 km	3h
15	Le Puy de l'Aiguille	8 km	2h40
16	Circuit du lac de Faux	5,5 km	2h
17	Le chemin de l'eau	16 km	4h
18	Autour de la forêt domaniale de Chaud	15 km	3h45
19	Les trois Croix	11 km	3h
20	Autour du Bois de Crozat	14,5 km	4h
21	Circuit de Nergout	5 km	1h40
22	Le sentier des Moulins	7 km	2h30
23	Circuit des Grammonts	7 km	2h30
24	Circuit de Peyrat le Château	6 km	2h
25	La vallée de la Maulde	5 km	1h30

- Circuits de randonnée
- Sentier de rives 28 km
- - - GR
- La voie de Rocamadour vers Compostelle
- GR de Pays «Monts et Barrages»
- GR de Pays «Cascades, Landes et Tourbières»
- Liaison Gentioux - le Lac
- ▶ Départ de circuit
- Lande
- Tourbière
- Cache Terra Aventura





LE CONSERVATOIRE DU LITTORAL



LE CONSERVATOIRE DU LITTORAL

Le Conservatoire de l'Espace Littoral et des Rivages Lacustres intervient depuis le début des années 80 sur le pourtour du lac de Vassivière.

C'est un établissement public de l'État, dont la mission consiste à acquérir des terrains remarquables sur le plan écologique ou paysager, menacés par les activités humaines. Les terrains acquis sont des espaces protégés sur lesquels les activités sont réglementées, afin de préserver durablement les paysages et les espèces animales et végétales sauvages.

Autour du lac de Vassivière, le Conservatoire du littoral est aujourd'hui propriétaire de 538 ha et plus de 20 km de linéaire de berges.

La loi qui a créé le Conservatoire du littoral prévoit que la gestion soit confiée à des collectivités locales concernées. C'est donc tout naturellement qu'une convention de gestion a été signée dès 1989 avec le syndicat mixte du lac. Actuellement les terrains du Conservatoire du littoral sont cogérés par le Syndicat Mixte « Le Lac de Vassivière », l'ONF (les parcelles acquises bénéficiant du régime forestier), le Conservatoire des Espaces Naturels et le PNR de Millevaches pour leurs compétences en matière de gestion des milieux et de suivi des habitats naturels.



LE BARRAGE EDF



LE BARRAGE EDF

EDF, son usine hydroélectrique de Peyrat-le-Château et sa retenue, le lac de Vassivière.

L'hydroélectricité est la première énergie renouvelable au cœur du Limousin. Mise en service en 1951, l'usine de Peyrat-le-Château est une usine souterraine d'une puissance totale de 63,7 MW. Une galerie d'amenée d'eau la connecte à la retenue de Vassivière. Le lac reçoit la dérivation des eaux des hauts bassins du Taurion (La Vaud-Gelade), de la Vienne, du Dorat et de la Chandouille (Faux-La-Montagne), offrant à la fois une réserve d'eau de plus de **100 millions de mètres cubes** et une hauteur de chute de 252m. Ces aménagements sont un outil indispensable à la fourniture d'électricité. Leur production annuelle moyenne correspond à l'alimentation en électricité d'une ville de 40 000 habitants (ex : Brive-La-Gaillarde) et permet d'éviter l'émission de 83 000 tonnes de Co2.

En créant de nombreux lacs, EDF a favorisé l'apparition de nouvelles activités dans des paysages qui, à l'origine, ne s'y prêtaient pas. Le lac de Vassivière est devenu ainsi un exemple d'aménagement touristique et EDF apporte sa contribution au développement touristique.

Visite du barrage de Vassivière et de l'usine hydroélectrique de Peyrat-le-Château, les vendredis de mai à septembre. 7€ /personne. Réservation : www.vassiviera.fr/visite-edf. Autres périodes pour les groupes sur demande. Renseignements : 05 87 07 04 53

L'ÎLE DE VASSIVIÈRE

Accès facile par une marche agréable de 15 min ou à vélo, en traversant la passerelle menant à l'île. Accessible aussi en bateau navette depuis une rive. (service en été)

Avec ses 76 ha, l'île de Vassivière, site incontournable, côtoie harmonieusement les siècles. C'est au fil de votre balade qu'elle vous dévoilera toute son histoire.

Prenez le temps et profitez pleinement de toutes ses richesses, insolites, majestueuses ou plus gourmandes. L'ancien château et domaine de la famille Vassivière côtoie l'architecture d'Aldo Rossi et Xavier Fabre, architectes du Centre International d'Art et du Paysage.



- **CENTRE INTERNATIONAL D'ART ET DU PAYSAGE**, ses expositions, sa résidence d'artiste, son Bois de Sculptures, le **SKATE PARK OTRO**, une œuvre d'art à « vivre » / 05 55 69 27 27 / année
- **BOUTIQUE DE L'ÎLE**, ses produits régionaux et artisanaux / 05 55 69 65 95 / saison
- **JARDIN DES SIMPLES**, avec ses plantes rituelles, médicinales et cosmétiques / accès libre
- **LA PIERRE À PAIN**, qui retrouve sa vigueur d'antan pour satisfaire les amateurs de bon pain de l'ancien four à pain / 06 75 68 44 40 / saison
- **LES ARTS EN L'ÎLE**, galerie expo-vente / été
- **GEOCACHING**, chasse au trésor ludique (Terra Aventura, voir au dos), application gratuite / accès libre
- **GEOCULTURE**, le Limousin et Vassivière vu par les artistes, application gratuite.
- **VIDEO GUIDE**, Art et Paysage, application gratuite.
- **RENSEIGNEMENTS** : Pôle Tourisme – 05 55 69 76 70



LA PÊCHE

Pêcheur averti ou amateur, de truite, de carpe ou de carnassiers, ici, découvrez la pêche nature.

Avec un lac de 1 000 hectares, des plans d'eau, des étangs, des kilomètres de rivières et ruisseaux vous êtes au paradis des pêcheurs.

Achetez votre carte de pêche et partez pour une expérience inoubliable !

La pêche de la carpe de nuit est autorisée sur des secteurs bien délimités, panneautés sur place, uniquement depuis la rive, pour plus d'informations : www.federation-peche87.com



Infos pratiques pour la pêche au Lac de Vassivière

- 2eme catégorie piscicole
- **Vente de carte** interfédérale au pôle Tourisme ou sur www.cartedepeche.fr
- Parcours de pêche **famille** à Nergout
- Parcours de pêche de **carpe de nuit**
- **Guide moniteur** de pêche
- **Articles et matériels** de pêche à Auphelle, Peyrat Le Château et Royère de Vassivière
- **Ports** de plaisance et **mise à l'eau**
- **Station-service** 24/24 terrestre et nautisme à port crozat.
- Hébergements qualifiés pêche
- Niveau du lac : mariviereetmoi.edf.fr



COMMENT SE RENDRE AU LAC DE VASSIVIÈRE ?



LES BATEAUX NAVETTES

Des liaisons régulières vous permettent de rejoindre l'île de Vassivière ou une autre rive du lac. Vous pouvez ainsi profiter de l'autre côté du lac pour une activité, un resto, une plage, une balade...

Service payant.
Juillet et Août.
 De 11h15 à 13h30
 et de 14h30 à 19h00.
 Et weekends de mai.



Réservation fortement conseillée.



PÔLE TOURISME
Le Lac de Vassivière
 287, route du barrage
 Auphelle - 87470 Peyrat le Château
 05 55 69 76 70
 tourisme@lelacdevassiviere.com
www.lelacdevassiviere.com



la CREUSE
 le Département



Communauté de Communes
 des Portes de Vassivière

